



Официальный публикатор
муниципальных правовых актов,
решений сессий Архангельской
городской Думы

Городская газета

АРХАНГЕЛЬСК – ГОРОД ВОИНСКОЙ СЛАВЫ

ЕЖЕНЕДЕЛЬНОЕ
ИЗДАНИЕ
АДМИНИСТРАЦИИ
ОБЛАСТНОГО
ЦЕНТРА

→ № **71** (962),
18 сентября 2020 года

ЛЮДИ И СОБЫТИЯ • ПОЛИТИКА И ЭКОНОМИКА • КУЛЬТУРА И СПОРТ

Здравствуй, осень золотая!

Творческий вечер состоялся в субботу, 12 сентября, в парке у КЦ «Соломбала-Арт»

Гости всех возрастов с удовольствием занимали места вокруг сцены, чтобы услышать любимые композиции в исполнении творческих коллективов культурного центра. Участники вокальной студии «Территория звезд» пели о наступившей осени и хорошем настроении.

Зрители с удовольствием подпевали артистам, когда звучали известные мелодии: «Замечательный сосед», «Пой со мной», «Натуральный блондин» и другие.

Танцевальные номера были представлены хореографическим коллективом «Элегия», танцевально-спортивным клубом «Грация» и танцевальным объединением «Dragon Glass». Ребята продемонстрировали современную хореографию, постановки в стиле hip-hop и балльные танцы. С особым теплом встречали зрители участников клуба традиционной поморской культуры «Сугревушка» под руководством заслуженного работника культуры РФ Тамары Левачевой.

Также в парке работали различные творческие и игровые площадки, сообщает пресс-служба КЦ «Соломбала-Арт». Мальчишки и девчонки осваивали новые умения на мастер-классах, принимали участие в веселых играх и танцах, обретая новых друзей. Каждый смог найти занятие по душе.



■ ФОТО: ПРЕСС-СЛУЖБА КЦ «СОЛОМБАЛА-АРТ»



**ИЗВЕЩЕНИЕ
о проведении аукциона**

1.	<p>Форма торгов: аукцион, открытый по составу участников и открытый по форме подачи предложений по цене продажи земельных участков.</p>	5. Наружное освещение: Проектом наружного освещения предусмотрено:
2.	<p>Предмет аукциона: продажа земельных участков, государственная собственность на которые не разграничена, на территории муниципального образования "Город Архангельск".</p> <p>Лот № 1: Земельный участок (категория земель - земли населенных пунктов), разрешенное использование: для строительства индивидуального жилого дома, площадь 1458 кв. м, кадастровый номер 29:22:020435:90, адрес объекта: Российская Федерация, Архангельская область, муниципальное образование "Город Архангельск", город Архангельск, улица Александра Петрова, участок 19.</p> <p>Ограничения, обременения – земельный участок расположен в границах зон с особыми условиями использования территории: 3 пояс санитарной охраны источников питьевого и хозяйственно-бытового водоснабжения.</p> <p>Дополнительные условия договора - отсутствуют.</p> <p>Параметры разрешенного строительства: предельное количество этажей надземной части – 3, максимальный процент индивидуальной жилой застройки в границах земельного участка – 20 процентов.</p> <p>Технические условия подключения (технологического присоединения), размер платы за подключение (технологического присоединения):</p> <p>1. Водоснабжение, водоотведение: Возможность подключения объекта, планируемого к строительству на земельном участке, имеется. Возможная точка подключения к централизованным сетям водоснабжения определяется на границе земельного участка на расстоянии 230 метров от действующей сети водоснабжения Ду32 мм вдоль ул. Физкультурников. Возможная точка подключения к централизованным сетям водоотведения определяется на границе земельного участка на расстоянии 1190 метров от действующей сети водоотведения Ду200 мм в районе жилого дома №1 по ул. Кучина.</p> <p>Свободная мощность существующих централизованных сетей для подключения объекта имеется, максимальная нагрузка для подключения объекта 50 куб.м/час.</p> <p>Срок подключения объекта капитального строительства к сетям инженерно-технического обеспечения не более 18 месяцев. Срок действия данных предварительных технических условий - 1 год (письмо ООО "РВК-Архангельск" от 15.06.2020 № И.АР-15062020-028).</p> <p>2. Электроснабжение: В соответствии с пунктом 6 "Правил технологического присоединения энергопринимающих устройств потребления электрической энергии, объектов по производству электрической энергии, а также объектов электросетевого хозяйства, принадлежащего сетевым организациям и иным лицам, к электрическим сетям, утвержденных постановлением правительства Российской Федерации от 27.12.2004 г. № 861 (далее – Правила) технологическое присоединение осуществляется на основании договора, заключаемого между сетевой организацией и юридическим или физическим лицом. Процедура технологического присоединения определена пунктом 7 Правил. На основании поданной заявки при наличии сведений и документов в соответствии с пунктами 9, 10 Правил в адрес заявителя в сроки, предусмотренные пунктом 15 Правил, будет направлен заполненный и подписанный проект договора и технические условия как неотъемлемое приложение к договору (письмо производственного отделения "Архангельские электрические сети" Архангельского филиала ПАО "Межрегиональная распределительная сетевая компания Северо-Запада" от 17.06.2020 № 10-54/5279);</p> <p>3. Теплоснабжение: Для определения технической возможности подключения и выдачи технических условий на подключение к сетям теплоснабжения представляется заявка с указанием информации и приложением документов в соответствии с Правилами, утвержденными постановлением Правительства Российской Федерации от 05.07.2018 №787 (письмо ПАО "ТГК-2" от 05.06.2020 № 2400/000365-2020).</p> <p>Земельный участок находится вне зоны действия существующих источников и систем теплоснабжения, ПАО "ТГК-2" не имеет возможности выдать технические условия на подключение к системе теплоснабжения объекта (письмо ПАО "ТГК-2" от 20.05.2020 № 2201-03-1/0000777).</p> <p>4. Ливневая канализация: Инженерные сети дренажно-ливневой канализации на земельном участке отсутствуют (письмо МУП "Ахкомхоз" от 15.06.2020 № 508);</p> <p>5. Наружное освещение: Проектом наружного освещения предусмотрено:</p> <ul style="list-style-type: none"> - Освещенность территории объекта, подъездных путей к ним, в соответствии с требованиями СП 52.13330.2016. - Питание наружного освещения от вводно-распределительного устройства жилого дома или от питающей ТП, управление освещением местное или автоматическое. - Светильники принять светодиодные со встроенной функцией регулирования светового потока, коэффициент пульсации которого не должен превышать 5%, со световой отдачей не менее 110 лм/Вт и цветовой температурой 3500-4500 К. <p>Технические условия действительны в течение 2-х лет (письмо МП "Горсвет" от 10.06.2020 № 1039/04).</p> <p>Начальный размер цены продажи земельного участка: 316 000 (Триста шестнадцать тысяч) рублей 00 коп.</p> <p>Сумма задатка на участие в аукционе: 316 000 (Триста шестнадцать тысяч) рублей 00 коп. (100%)</p> <p>"Шаг аукциона": 9 480,00 (Девять тысяч четыреста восемьдесят) рублей 00 коп. (3%)</p> <p>Лот № 2: Земельный участок (категория земель - земли населенных пунктов), разрешенное использование: для строительства индивидуального жилого дома, площадь 1200 кв. м, кадастровый номер 29:22:011308:1199, адрес объекта: Российская Федерация, Архангельская область, муниципальное образование "Город Архангельск", город Архангельск, улица Шестакова А.В., участок 28.</p> <p>Ограничения, обременения – отсутствуют.</p> <p>Дополнительные условия договора - отсутствуют.</p> <p>Параметры разрешенного строительства: предельное количество этажей надземной части – 3, максимальный процент индивидуальной жилой застройки в границах земельного участка – 20 процентов.</p> <p>Технические условия подключения (технологического присоединения), размер платы за подключение (технологического присоединения):</p> <p>1. Водоснабжение, водоотведение: Возможность подключения объекта, планируемого к размещению на земельном участке, имеется. Возможная точка подключения к централизованным сетям водоснабжения определяется на границе земельного участка на расстоянии 780 метров от действующей сети водоснабжения Ду300 мм в районе жилого дома, расположенного по ул. Победы, д. 90, к.1. Возможная точка подключения к централизованным сетям водоотведения определяется на границе земельного участка на расстоянии 970 метров от действующей сети водоотведения Ду500 мм вдоль ул. Победы. Свободная мощность существующих централизованных сетей для подключения объекта имеется, максимальная нагрузка для подключения объекта 5 куб.м/час.</p> <p>Срок подключения объекта капитального строительства к сетям инженерно-технического обеспечения не более 18 месяцев. Срок действия данных предварительных технических условий - 1 год (письмо ООО "РВК-Архангельск" от 18.05.2020 № И.АР-18052020-007).</p> <p>2. Электроснабжение: Технологическое присоединение к электрическим сетям электроустановки возможно при условии строительства воздушной линии от существующей ВЛ-0,4 кВ от ТП-638 до земельного участка не далее 25 метров. Стоимость льготного технологического присоединения электроустановки до 15 кВт (трехфазного ввода) и до 8 кВт (однофазного ввода) законодательно утверждена в размере 550 рублей. Для заключения договора об осуществлении технологического присоединения к электрическим сетям и получения технических условий, которые являются неотъемлемым приложением к договору, Заявитель необходимо обратиться в ООО "АСЭП" с заявкой, с предоставлением документов согласно "Правил технологического присоединения энергопринимающих устройств потребителей электрической энергии...", утвержденных постановлением Правительства РФ №861 от 27.12.2004 (письмо ООО "АСЭП" от 24.04.2020 № 37-2408/04);</p> <p>3. Теплоснабжение: Земельный участок находится вне зоны действия существующих источников и систем централизованного теплоснабжения, ПАО "ТГК-2" не имеет возможности выдать технические условия на подключение к системе теплоснабжения объекта (письмо ПАО "ТГК-2" от 17.04.2020 № 2400/000257-2020).</p> <p>4. Ливневая канализация: Инженерные сети дренажно-ливневой канализации на земельном участке отсутствуют (письмо МУП "Ахкомхоз" от 28.04.2020 № 349);</p>	<ul style="list-style-type: none"> - Питание сети наружного освещения от вводно-распределительного устройства здания, управление освещением местное или автоматическое. - Освещенность территории объекта, подъездных путей к ним, парковок автотранспорта в соответствии с требованиями СП 52.13330.2016. - Светильники принять светодиодные со встроенной функцией регулирования светового потока, коэффициент пульсации которого не должен превышать 5%, со световой отдачей не менее 110 лм/Вт и цветовой температурой 3500-4500 К. - Все проектные и электромонтажные работы выполнить в соответствии с требованиями ПУЭ, ПТЭЭП, ПОТЭЭ и действующих нормативно-технических документов. <p>Технические условия действительны в течение 2-х лет (письмо МП "Горсвет" от 20.04.2020 № 718/04).</p> <p>Начальный размер цены продажи земельного участка: 260 000 (Двести шестьдесят тысяч) рублей 00 коп.</p> <p>Сумма задатка на участие в аукционе: 260 000 (Двести шестьдесят тысяч) рублей 00 коп. (100%)</p> <p>"Шаг аукциона": 7 800,00 (Семь тысяч восемьсот) рублей 00 коп. (3%)</p>
3.		<p>Орган, принявший решение о проведении аукциона: Администрация муниципального образования "Город Архангельск".</p> <p>Реквизиты решения о проведении аукциона: распоряжение Администрации муниципального образования "Город Архангельск" от 11.09.2020 № 3153р "О проведении аукциона по продаже земельных участков, государственная собственность на которые не разграничена, на территории муниципального образования "Город Архангельск".</p> <p>Официальный сайт организатора: www.arhcity.ru</p>
4.		<p>Наименование организатора аукциона: Администрация муниципального образования "Город Архангельск".</p> <p>Местонахождение/почтовый адрес: 163000, г. Архангельск, пл. В.И. Ленина, д. 5.</p> <p>адрес электронной почты: pastorinams@arhcity.ru.</p> <p>Контактные телефоны организатора аукциона: тел. (8182) 607-290, (8182) 607-299 (каб.434); тел. (8182) 607-279 (каб. 439); тел.(8182) 607-287 (каб. 417).</p>
5.		<p>Реквизиты счета для перечисления задатка: расчетный счет Продавца №40302810040303170239, банк получателя: Отделение Архангельск г. Архангельск, ИНН 2901078408, КПП 290101001, БИК 041117001. Получатель: УФК по Архангельской области и Ненецкому автономному округу (ДМИ, л/с 05243004840).</p> <p>Окончательный срок поступления задатка на расчетный счет организатора – 15 октября 2020 года.</p> <p>В поле "назначение платежа" платежного документа указать текст: "задаток за участие в аукционе 19 октября 2020 года, лот № ____, земельный участок с кадастровым номером _____".</p> <p>Заявителям, не допущенным к участию в аукционе, задатки возвращаются в течение трех рабочих дней со дня оформления протокола приема заявок на участие в аукционе.</p> <p>Лицу, признанному победителем аукциона и отказавшемуся от подписания протокола о результатах аукциона и (или) подписания договора купли-продажи, задаток не возвращается. Указанное лицо обязано оплатить штраф в размере 20% от цены продажи земельного участка, сложившейся по результатам торгов.</p> <p>Лицам, участвовавшим в аукционе, но не победившим в нем, задатки возвращаются в течение 3-х дней со дня подписания протокола о результатах аукциона.</p>
6.		<p>Заявка на участие в аукционе (далее заявка): предоставляется претендентом (лично или через своего представителя) в письменном виде по установленной форме с описью документов.</p>
7.		<p>Порядок приема заявки на участие в аукционе:</p> <p>Заявка с прилагаемыми к ней документами подается Организатору в лице департамента муниципального имущества Администрации муниципального образования "Город Архангельск" (далее - департамент) и регистрируется в журнале приема заявок с присвоением каждой заявке номера и с указанием даты и времени подачи документов. На каждом экземпляре документов департаментом делается отметка о принятии заявки с указанием номера, даты и времени подачи документов.</p> <p>Заявка, поступившая по истечении срока ее приема, вместе с документами по описи, на которой делается отметка об отказе в принятии документов с указанием причины отказа, возвращается в день ее поступления претенденту или его уполномоченному представителю под расписку.</p> <p>В случае, если по окончании срока подачи заявок на участие в аукционе подана только одна заявка на участие в аукционе или не подано ни одной заявки на участие в аукционе, аукцион признается несостоявшимся. Если единственная заявка на участие в аукционе и заявитель, подавший указанную заявку, соответствуют всем требованиям и указанным в извещении о проведении аукциона условиям аукциона, уполномоченный орган в течение десяти дней со дня рассмотрения указанной заявки обязан направить заявителю три экземпляра подписанного проекта договора купли-продажи земельного участка. При этом цена продажи земельного участка определяется в размере, равном начальной цене предмета аукциона.</p>
8.		<p>Адрес для представления заявок: г. Архангельск, пл. В.И. Ленина, д. 5, 4 этаж, каб.434, в рабочие дни с 9 час. 00 мин. до 12 час. 00 мин. и с 14 час. 00 мин. до 16 час. 00 мин. (время московское).</p>
9.		<p>Дата и время начала приема заявок с прилагаемыми документами: 21 сентября 2020 года в 09 час. 00 мин. (время московское)</p>
10.		<p>Дата и время окончания приема заявок с прилагаемыми документами: 15 октября 2020 года в 16 час. 00 мин. (время московское)</p>
11.		<p>Перечень документов на участие в аукционе:</p> <ol style="list-style-type: none"> 1) заявка на участие в аукционе по установленной в извещении о проведении аукциона форме с указанием банковских реквизитов счета для возврата задатка; 2) копии документов, удостоверяющих личность заявителя (для граждан); 3) надлежащим образом заверенный перевод на русский язык документов о государственной регистрации юридического лица в соответствии с законодательством иностранного государства в случае, если заявителем является иностранное юридическое лицо; 4) документы, подтверждающие внесение задатка.
12.		<p>Место, дата, время и порядок определения участников аукциона: 16 октября 2020 года, г. Архангельск, пл. В.И. Ленина, д. 5, каб. 436 в 12 час. 00 мин. (время московское).</p> <p>Департамент рассматривает заявки и документы претендентов, устанавливает факт поступления от претендентов задатков на основании выписки (выписок) с соответствующего счета (счетов). По результатам рассмотрения документов департамент принимает решение о признании претендентов участниками торгов или об отказе в допуске претендентов к участию в аукционе, которое оформляется протоколом.</p> <p>В протоколе рассмотрения заявок на участие в аукционе указываются сведения о претендентах, допущенных к участию в аукционе и признанных участниками аукциона, датах подачи заявок, внесенных задатках, а также сведения о претендентах, не допущенных к участию в аукционе, с указанием причин отказа в допуске к участию в нем.</p>
13.		<p>Место, срок проведения аукциона и подведения итогов аукциона, порядок определения победителя аукциона: 19 октября 2020 года, г. Архангельск, пл. В.И. Ленина, д. 5, каб.436 в 15 час. 00 мин. (время московское).</p> <p>Участникам аукциона выдаются пронумерованные билеты, которые они поднимают после оглашения аукционистом начальной цены продажи земельного участка и каждого очередного размера цены продажи земельного участка в случае, если готовы заключить договор купли-продажи в соответствии с этим размером цены продажи земельного участка.</p> <p>Каждый последующий размер цены продажи земельного участка аукционист назначает путем увеличения текущего размера цены продажи земельного участка на "шаг аукциона". После объявления очередной цены продажи земельного участка аукционист называет номер билета участника аукциона, который первым поднял билет, и указывает на этого участника аукциона. Затем аукционист объявляет следующий размер цены продажи земельного участка в соответствии с "шагом аукциона".</p> <p>При отсутствии участников аукциона, готовых заключить договор купли-продажи в соответствии с названным аукционистом размером цены продажи земельного участка, аукционист повторяет этот размер цены продажи земельного участка 3 раза.</p>

	Если после трехкратного объявления очередного размера цены продажи земельного участка ни один из участников аукциона не поднял билет, аукцион завершается. Победителем аукциона признается тот участник аукциона, номер билета которого был назван аукционистом последним. По завершении аукциона аукционист объявляет о предоставлении права на заключение договора купли-продажи земельного участка, называет размер цены продажи земельного участка и номер билета победителя аукциона.
14.	Срок заключения договора купли-продажи: Департамент направляет победителю аукциона или единственному принявшему участие в аукционе его участнику три экземпляра подписанного проекта договора купли-продажи земельного участка в десятидневный срок со дня составления протокола о результатах аукциона.
15.	Дата, время и порядок осмотра земельного участка: Осмотр земельного участка производится претендентами, для этого им предоставляется необходимая информация по адресу: 163000, г. Архангельск, пл. В.И. Ленина, д. 5, каб. 434. тел. (8182) 607-290, (8182) 607-299; каб. 417, тел. (8182)607-287, в рабочие дни с 9 час. 00 мин. до 12 час. 00 мин. и с 14 час. 00 мин. до 16 час. 00 мин. (время московское).

Оповещение о начале общественных обсуждений

Комиссия по землепользованию и застройке муниципального образования "Город Архангельск" извещает о начале проведения общественного обсуждения по проекту решения Главы муниципального образования "Город Архангельск" о предоставлении разрешения на отклонение от предельных параметров разрешенного строительства объекта капитального строительства (садовый дом) на земельном участке площадью 608 кв.м с кадастровым номером 29:22:060701:98, расположенном в территориальном округе Майская горка г.Архангельска, СНТ "Виченка" участок 73:

уменьшение отступа зданий, строений, сооружений от границ земельного участка: с северо-восточной стороны (со стороны СНТ "Виченка" участок 72) до 1,5 метра; с северо-западной стороны (со стороны проезда по линии) до 1,5 метра.
установление минимального процента застройки земельного участка 7 процентов.
Общественные обсуждения проводятся с "25" сентября 2020 года по "30" сентября 2020 года.
Проект решения Главы муниципального образования "Город Архангельск" "О предоставлении разрешения на отклонение от предельных параметров разрешенного строительства объекта капитального строительства (садовый дом) на земельном участке, расположенном в территориальном округе Майская горка г.Архангельска, СНТ "Виченка" участок 73" и информационные материалы по теме общественных обсуждений, включающие:

1. Схема планировочной организации земельного участка;
2. Копия свидетельства о государственной регистрации права (земельный участок) от 28.08.2015;

представлены с 25 сентября 2020 года:

1. На официальном информационном интернет-портале муниципального образования "Город Архангельск": <http://www.arhcity.ru/?page=2418/0>.

2. На экспозиции по адресу: Администрация муниципального образования "Город Архангельск", г. Архангельск, пл. В.И. Ленина, д. 5, каб. 508.

Экспозиция открыта с "25" сентября 2020 года по "30" сентября 2020 года (с понедельника по пятницу, рабочие дни).

Часы работы экспозиции: с 9 часов 00 минут до 12 часов 00 минут и с 14 часов 00 минут до 16 часов 00 минут.

Консультации по экспозиции проекта по теме общественных обсуждений проводятся согласно следующему графику:

консультант	кабинет	дата	время
Березина Л.Ю.	каб. 508 тел. 60-74-83	28 сентября 2020 года 29 сентября 2020 года	с 9 часов 00 минут до 12 часов 00 минут

В период проведения общественных обсуждений участники общественных обсуждений имеют право вносить предложения и замечания, касающиеся обсуждаемого проекта посредством: - официального информационного интернет-портала муниципального образования "Город Архангельск": адрес электронной почты: architect@arhcity.ru.

- письменно в адрес организатора общественных обсуждений: пл. В.И. Ленина, д. 5, г. Архангельск, 163000;

- записи в книге (журнале) учета посетителей в период работы экспозиции проекта, подлежащего рассмотрению на общественных обсуждениях, и информационных материалов к проекту.
Организатором общественных обсуждений является Комиссия по землепользованию и застройке.

Контактные данные организатора:
пл. В.И. Ленина, д. 5, г. Архангельск, 163000; тел/факс (8182) 60-74-66; адрес электронной почты: architect@arhcity.ru.

Форма подачи предложений и (или) замечания по проекту: опубликована на официальном информационном интернет-портале муниципального образования "Город Архангельск": <http://www.arhcity.ru/?page=2418/0>.

Оповещение о начале общественных обсуждений

Комиссия по землепользованию и застройке муниципального образования "Город Архангельск" извещает о начале проведения общественного обсуждения по проекту решения Главы муниципального образования "Город Архангельск" о предоставлении разрешения на отклонение от предельных параметров разрешенного строительства объекта капитального строительства (малоэтажный жилой дом) на земельном участке площадью 1492 кв.м с кадастровым номером 29:22:040748:16, расположенном в Октябрьском территориальном округе г.Архангельска по улице Карла Маркса:

уменьшение минимального количества машино-мест для хранения индивидуального транспорта до 5;
размещение 5 машино-мест за пределами земельного участка с кадастровым номером 29:22:040748:16, на земельном участке с кадастровым номером 29:22:040748:849;
размещение площадок общего пользования различного назначения за пределами границ земельного участка с кадастровым номером 29:22:040748:16, в границах земельного участка с кадастровым номером 29:22:040748:849.

Общественные обсуждения проводятся с "25" сентября 2020 года по "30" сентября 2020 года.

Проект решения Главы муниципального образования "Город Архангельск" "О предоставлении разрешения на отклонение от предельных параметров разрешенного строительства объекта капитального строительства (малоэтажный жилой дом) на земельном участке, расположенном в Октябрьском территориальном округе г.Архангельска по улице Карла Маркса" и информационные материалы по теме общественных обсуждений, включающие:

1. Схема планировочной организации земельного участка;
2. Копия свидетельства о государственной регистрации права (земельный участок) от 03.11.2015;
3. Копия градостроительного плана земельного участка № RU29301000-1959;
4. Копия распоряжения Администрации муниципального образования "Город Архангельск" от 04.05.2016 № 1121р;
5. Копия письма департамента градостроительства Администрации муниципального образования "Город Архангельск" исх. от 13.07.2020 № 043/6963/043-09,

представлены с 25 сентября 2020 года:

1. На официальном информационном интернет-портале муниципального образования "Город Архангельск": <http://www.arhcity.ru/?page=2418/0>.

2. На экспозиции по адресу: Администрация муниципального образования "Город Архангельск", г. Архангельск, пл. В.И. Ленина, д. 5, каб. 508.

Экспозиция открыта с "25" сентября 2020 года по "30" сентября 2020 года (с понедельника по пятницу, рабочие дни).

Часы работы экспозиции: с 9 часов 00 минут до 12 часов 00 минут и с 14 часов 00 минут до 16 часов 00 минут.

Консультации по экспозиции проекта по теме общественных обсуждений проводятся согласно следующему графику:

консультант	кабинет	дата	время
Березина Л.Ю.	каб. 508 тел. 60-74-83	28 сентября 2020 года 29 сентября 2020 года	с 9 часов 00 минут до 12 часов 00 минут

В период проведения общественных обсуждений участники общественных обсуждений имеют право вносить предложения и замечания, касающиеся обсуждаемого проекта посредством: - официального информационного интернет-портала муниципального образования "Город Архангельск": адрес электронной почты: architect@arhcity.ru.

- письменно в адрес организатора общественных обсуждений: пл. В.И. Ленина, д. 5, г. Архангельск, 163000;

- записи в книге (журнале) учета посетителей в период работы экспозиции проекта, подлежащего рассмотрению на общественных обсуждениях, и информационных материалов к проекту.
Организатором общественных обсуждений является Комиссия по землепользованию и застройке.

Контактные данные организатора:
пл. В.И. Ленина, д. 5, г. Архангельск, 163000; тел/факс (8182) 60-74-66; адрес электронной почты: architect@arhcity.ru.

Форма подачи предложений и (или) замечания по проекту: опубликована на официальном информационном интернет-портале муниципального образования "Город Архангельск": <http://www.arhcity.ru/?page=2418/0>.

Оповещение о начале общественных обсуждений

Комиссия по землепользованию и застройке муниципального образования "Город Архангельск" извещает о начале проведения общественного обсуждения по проекту решения Главы муниципального образования "Город Архангельск" о предоставлении разрешения на отклонение от предельных параметров разрешенного строительства объекта капитального строительства (индивидуальный жилой дом) на земельном участке площадью 1260 кв.м с кадастровым номером 29:22:080801:2066, расположенном в территориальном округе Варавино-Фактория г.Архангельска на территории КИЗ Силикат 1-я линия:

установление минимального процента застройки земельного участка 6,6 процента.
Общественные обсуждения проводятся с "25" сентября 2020 года по "30" сентября 2020 года.

Проект решения Главы муниципального образования "Город Архангельск" "О предоставлении разрешения на отклонение от предельных параметров разрешенного строительства объекта капитального строительства (индивидуальный жилой дом) на земельном участке, расположенном в территориальном округе Варавино-Фактория г. Архангельска на территории КИЗ Силикат 1-я линия" и информационные материалы по теме общественных обсуждений, включающие:

1. Копия выписки из ЕГРН (земельный участок) от 30.09.2019;
2. Схематичное изображение планируемого к строительству объекта капитального строительства на земельном участке

представлены с 25 сентября 2020 года:

1. На официальном информационном интернет-портале муниципального образования "Город Архангельск": <http://www.arhcity.ru/?page=2418/0>.

2. На экспозиции по адресу: Администрация муниципального образования "Город Архангельск", г. Архангельск, пл. В.И. Ленина, д. 5, каб. 508.

Экспозиция открыта с "25" сентября 2020 года по "30" сентября 2020 года (с понедельника по пятницу, рабочие дни).

Часы работы экспозиции: с 9 часов 00 минут до 12 часов 00 минут и с 14 часов 00 минут до 16 часов 00 минут.

Консультации по экспозиции проекта по теме общественных обсуждений проводятся согласно следующему графику:

консультант	кабинет	дата	время
Березина Л.Ю.	каб. 508 тел. 60-74-83	28 сентября 2020 года 29 сентября 2020 года	с 9 часов 00 минут до 12 часов 00 минут

В период проведения общественных обсуждений участники общественных обсуждений имеют право вносить предложения и замечания, касающиеся обсуждаемого проекта посредством: - официального информационного интернет-портала муниципального образования "Город Архангельск": адрес электронной почты: architect@arhcity.ru.

- письменно в адрес организатора общественных обсуждений: пл. В.И. Ленина, д. 5, г. Архангельск, 163000;

- записи в книге (журнале) учета посетителей в период работы экспозиции проекта, подлежащего рассмотрению на общественных обсуждениях, и информационных материалов к проекту.
Организатором общественных обсуждений является Комиссия по землепользованию и застройке.

Контактные данные организатора:
пл. В.И. Ленина, д. 5, г. Архангельск, 163000; тел/факс (8182) 60-74-66; адрес электронной почты: architect@arhcity.ru.

Форма подачи предложений и (или) замечания по проекту: опубликована на официальном информационном интернет-портале муниципального образования "Город Архангельск": <http://www.arhcity.ru/?page=2418/0>.

Оповещение о начале общественных обсуждений

Комиссия по землепользованию и застройке муниципального образования "Город Архангельск" извещает о начале проведения общественного обсуждения по проекту решения Главы муниципального образования "Город Архангельск" о предоставлении разрешения на условно разрешенный вид использования земельного участка площадью 710 кв.м с кадастровым номером 29:22:072801:241, расположенных в территориальном округе Варавино-Фактория г.Архангельска по проспекту Ленинградскому:

"для ведения личного подсобного хозяйства (приусадебный земельный участок): размещение жилого дома, указанного в описании вида разрешенного использования с кодом 2.1 Классификатора; производство сельскохозяйственной продукции; размещение гаража и иных вспомогательных сооружений; содержание сельскохозяйственных животных" (код (числовое обозначение) вида разрешенного использования земельного участка по классификатору видов разрешенного использования земельных участков, утвержденному приказом Министерства экономического развития Российской Федерации от 01.09.2014 № 540 "Об утверждении классификатора видов разрешенного использования земельных участков", - 2.2).

Общественные обсуждения проводятся с "25" сентября 2020 года по "30" сентября 2020 года.
Проект решения Главы муниципального образования "Город Архангельск" "О предоставлении разрешения на условно разрешенный вид использования земельного участка, расположенного в территориальном округе Варавино-Фактория г.Архангельска по проспекту Ленинградскому" и информационные материалы по теме общественных обсуждений, включающие:

1. Копия выписки из ЕГРН (земельный участок) от 04.03.2020;

представлены с 25 сентября 2020 года:

1. На официальном информационном интернет-портале муниципального образования "Город Архангельск": <http://www.arhcity.ru/?page=2418/0>.

2. На экспозиции по адресу: Администрация муниципального образования "Город Архангельск", г. Архангельск, пл. В.И. Ленина, д. 5, каб. 508.

Экспозиция открыта с "25" сентября 2020 года по "30" сентября 2020 года (с понедельника по пятницу, рабочие дни).

Часы работы экспозиции: с 9 часов 00 минут до 12 часов 00 минут и с 14 часов 00 минут до 16 часов 00 минут.

Консультации по экспозиции проекта по теме общественных обсуждений проводятся согласно следующему графику:

консультант	кабинет	дата	время
Березина Л.Ю.	каб. 508 тел. 60-74-83	28 сентября 2020 года 29 сентября 2020 года	с 9 часов 00 минут до 12 часов 00 минут

В период проведения общественных обсуждений участники общественных обсуждений имеют право вносить предложения и замечания, касающиеся обсуждаемого проекта посредством:

- официального информационного интернет-портала муниципального образования "Город Архангельск": адрес электронной почты: architect@arhcity.ru.
- письменно в адрес организатора общественных обсуждений: пл. В.И. Ленина, д. 5, г. Архангельск, 163000;
- записи в книге (журнале) учета посетителей в период работы экспозиции проекта, подлежащего рассмотрению на общественных обсуждениях, и информационных материалов к проекту.

Организатором общественных обсуждений является Комиссия по землепользованию и застройке.

Контактные данные организатора:
пл. В.И. Ленина, д. 5, г. Архангельск, 163000; тел/факс (8182) 60-74-66; адрес электронной почты: architect@arhcity.ru.

Форма подачи предложений и (или) замечания по проекту: опубликована на официальном информационном интернет-портале муниципального образования "Город Архангельск": <http://www.arhcity.ru/?page=2418/0>.

Оповещение о начале общественных обсуждений

Комиссия по землепользованию и застройке муниципального образования "Город Архангельск" извещает о начале проведения общественного обсуждения по проекту решения Главы муниципального образования "Город Архангельск" о предоставлении разрешения на отклонение от предельных параметров разрешенного строительства объекта капитального строительства (малоэтажный жилой дом) на земельных участках площадью 802 кв.м с кадастровым номером 29:22:050504:1981, площадью 398 кв.м с кадастровым номером 29:22:050504:75, расположенных в Ломоносовском территориальном округе г.Архангельска по улице Романа Куликова: увеличение максимального процента застройки в границах земельного участка до 44 процентов;

уменьшение отступа зданий, строений, сооружений от границ земельного участка: с северо-восточной стороны до 2 метров, с юго-восточной стороны до 2 метров, с юго-западной стороны до 1 метра, с северо-западной стороны до 1 метра;

уменьшение минимального количества машино-мест для хранения индивидуального транспорта до 3;

размещение 3 машино-мест для хранения индивидуального транспорта за пределами земельных участков - с северо-западной стороны (6 метров от границ земельного участка);

размещение площадок общего пользования различного назначения за пределами земельных участков:

спортивная площадка, площадка отдыха, детская площадка - с восточной стороны (2 метра от границ земельного участка),

хозяйственная площадка - с северо-западной стороны (19,5 метров от границ земельного участка).

Общественные обсуждения проводятся с "25" сентября 2020 года по "30" сентября 2020 года. Проект решения Главы муниципального образования "Город Архангельск" "О предоставлении разрешения на отклонение от предельных параметров разрешенного строительства объекта капитального строительства (малоэтажный жилой дом) на земельных участках, расположенных в Ломоносовском территориальном округе г. Архангельска по улице Романа Куликова" и информационные материалы по теме общественных обсуждений, включающие:

1. Схема планировочной организации земельного участка 20.009-ПЗУ-ГЧ;
2. Ситуационный план 20.009-ПЗУ-ГЧ;
3. Пояснительная записка;
4. Ситуационный план 19.018-ПП-ГЧ1;
5. Копия договора аренды земельного участка, государственная собственность на который не разграничена от 13.07.2020 № 8153(л);
6. Копия протокола от 01.08.2020 № 10;
7. Копия свидетельства о постановке на учет юридического лица в налоговом органе;
8. Копия свидетельства о государственной регистрации юридического лица
9. Копия устава ООО "АрхЗемПроект" от 18.01.2016;

представлены с 25 сентября 2020 года:

1. На официальном информационном интернет-портале муниципального образования "Город Архангельск": <http://www.arhcity.ru/?page=2418/0>.

2. На экспозиции по адресу: Администрация муниципального образования "Город Архангельск", г. Архангельск, пл. В.И. Ленина, д. 5, каб. 508.

Экспозиция открыта с "25" сентября 2020 года по "30" сентября 2020 года (с понедельника по пятницу, рабочие дни).

Часы работы экспозиции: с 9 часов 00 минут до 12 часов 00 минут и с 14 часов 00 минут до 16 часов 00 минут.

Консультации по экспозиции проекта по теме общественных обсуждений проводятся согласно следующему графику:

консультант	кабинет	дата	время
Березина Л.Ю.	каб. 508 тел. 60-74-83	28 сентября 2020 года 29 сентября 2020 года	с 9 часов 00 минут до 12 часов 00 минут

В период проведения общественных обсуждений участники общественных обсуждений имеют право вносить предложения и замечания, касающиеся обсуждаемого проекта посредством:

- официального информационного интернет-портала муниципального образования "Город Архангельск": адрес электронной почты: architect@arhcity.ru.
- письменно в адрес организатора общественных обсуждений: пл. В.И. Ленина, д. 5, г. Архангельск, 163000;
- записи в книге (журнале) учета посетителей в период работы экспозиции проекта, подлежащего рассмотрению на общественных обсуждениях, и информационных материалов к проекту.

Организатором общественных обсуждений является Комиссия по землепользованию и застройке.

Контактные данные организатора:
пл. В.И. Ленина, д. 5, г. Архангельск, 163000; тел/факс (8182) 60-74-66; адрес электронной почты: architect@arhcity.ru.

Форма подачи предложений и (или) замечания по проекту: опубликована на официальном информационном интернет-портале муниципального образования "Город Архангельск": <http://www.arhcity.ru/?page=2418/0>.

Оповещение о начале общественных обсуждений

Комиссия по землепользованию и застройке муниципального образования "Город Архангельск" извещает о начале проведения общественного обсуждения по проекту решения Главы муниципального образования "Город Архангельск" о предоставлении разрешения на отклонение от предельных параметров реконструкции объекта капитального строительства (здание автосалона с ремонтными мастерскими) на земельном участке площадью 1476 кв.м с кадастровым номером 29:22:050404:2571, расположенном в Ломоносовском территориальном округе г.Архангельска по улице Смольный Буян:

уменьшение отступа зданий, строений, сооружений от границ земельного участка: с северной стороны до 0 метров, с южной стороны до 0 метров.

Общественные обсуждения проводятся с "25" сентября 2020 года по "30" сентября 2020 года. Проект решения Главы муниципального образования "Город Архангельск" "О предоставлении разрешения на отклонение от предельных параметров реконструкции объекта капитального строительства (здание автосалона с ремонтными мастерскими) на земельном участке, расположенном в Ломоносовском территориальном округе г. Архангельска по улице Смольный Буян" и информационные материалы по теме общественных обсуждений, включающие:

1. Копия свидетельства о государственной регистрации права (земельный участок) от 13.01.2012 29-АК 875192;
2. Копия свидетельства о государственной регистрации права (земельный участок) от 13.01.2012 29-АК 875191;
3. Копия свидетельства о государственной регистрации права (здание) от 13.01.2012 29-АК 875196;
4. Копия свидетельства о государственной регистрации права (здание) от 13.01.2012 29-АК 875195;
5. Копия выписки из ЕГРН от 19.12.2019;
6. План здания;
7. Схема планировочной организации земельного участка,

представлены с 25 сентября 2020 года:

1. На официальном информационном интернет-портале муниципального образования "Город Архангельск": <http://www.arhcity.ru/?page=2418/0>.

2. На экспозиции по адресу: Администрация муниципального образования "Город Архангельск", г. Архангельск, пл. В.И. Ленина, д. 5, каб. 508.

Экспозиция открыта с "25" сентября 2020 года по "30" сентября 2020 года (с понедельника по пятницу, рабочие дни).

Часы работы экспозиции: с 9 часов 00 минут до 12 часов 00 минут и с 14 часов 00 минут до 16 часов 00 минут.

Консультации по экспозиции проекта по теме общественных обсуждений проводятся согласно следующему графику:

консультант	кабинет	дата	время
Березина Л.Ю.	каб. 508 тел. 60-74-83	28 сентября 2020 года 29 сентября 2020 года	с 9 часов 00 минут до 12 часов 00 минут

В период проведения общественных обсуждений участники общественных обсуждений имеют право вносить предложения и замечания, касающиеся обсуждаемого проекта посредством:

- официального информационного интернет-портала муниципального образования "Город Архангельск": адрес электронной почты: architect@arhcity.ru.
- письменно в адрес организатора общественных обсуждений: пл. В.И. Ленина, д. 5, г. Архангельск, 163000;
- записи в книге (журнале) учета посетителей в период работы экспозиции проекта, подлежащего рассмотрению на общественных обсуждениях, и информационных материалов к проекту.

Организатором общественных обсуждений является Комиссия по землепользованию и застройке.

Контактные данные организатора:
пл. В.И. Ленина, д. 5, г. Архангельск, 163000; тел/факс (8182) 60-74-66; адрес электронной почты: architect@arhcity.ru.

Форма подачи предложений и (или) замечания по проекту: опубликована на официальном информационном интернет-портале муниципального образования "Город Архангельск": <http://www.arhcity.ru/?page=2418/0>.

Оповещение о начале общественных обсуждений

Комиссия по землепользованию и застройке муниципального образования "Город Архангельск" извещает о начале проведения общественного обсуждения по проекту решения Главы муниципального образования "Город Архангельск" о предоставлении разрешения на условно разрешенный вид использования земельных участков:

площадью 411 кв.м с кадастровым номером 29:22:040723:17, площадью 436 кв.м с кадастровым номером 29:22:040723:18, расположенных в Октябрьском территориальном округе г.Архангельска по улице Федота Шубина:

"малоэтажная многоквартирная жилая застройка: размещение малоэтажных многоквартирных домов (многоквартирные дома высотой до 4 этажей, включая мансардный); устройство спортивных и детских площадок, площадок для отдыха; размещение объектов обслуживания жилой застройки во встроенных, пристроенных и встроенно-пристроенных помещениях малоэтажного многоквартирного дома, если общая площадь таких помещений в малоэтажном многоквартирном доме не составляет более 15% общей площади помещений дома" (код (числовое обозначение) вида разрешенного использования земельного участка по классификатору видов разрешенного использования земельных участков, утвержденному приказом Министерства экономического развития Российской Федерации от 01.09.2014 № 540 "Об утверждении классификатора видов разрешенного использования земельных участков", - 2.1.1).

Общественные обсуждения проводятся с "25" сентября 2020 года по "30" сентября 2020 года. Проект решения Главы муниципального образования "Город Архангельск" "О предоставлении разрешения на условно разрешенный вид использования земельных участков, расположенных в Октябрьском территориальном округе г.Архангельска по улице Федота Шубина" и информационные материалы по теме общественных обсуждений, включающие:

1. Копия выписки из ЕГРН (земельный участок 29:22:040723:17) от 02.09.2020;
2. Копия выписки из ЕГРН (земельный участок 29:22:040723:18) от 02.09.2020;

представлены с 25 сентября 2020 года:

1. На официальном информационном интернет-портале муниципального образования "Город Архангельск": <http://www.arhcity.ru/?page=2418/0>.

2. На экспозиции по адресу: Администрация муниципального образования "Город Архангельск", г. Архангельск, пл. В.И. Ленина, д. 5, каб. 508.

Экспозиция открыта с "25" сентября 2020 года по "30" сентября 2020 года (с понедельника по пятницу, рабочие дни).

Часы работы экспозиции: с 9 часов 00 минут до 12 часов 00 минут и с 14 часов 00 минут до 16 часов 00 минут.

Консультации по экспозиции проекта по теме общественных обсуждений проводятся согласно следующему графику:

консультант	кабинет	дата	время
Березина Л.Ю.	каб. 508 тел. 60-74-83	28 сентября 2020 года 29 сентября 2020 года	с 9 часов 00 минут до 12 часов 00 минут

В период проведения общественных обсуждений участники общественных обсуждений имеют право вносить предложения и замечания, касающиеся обсуждаемого проекта посредством:

- официального информационного интернет-портала муниципального образования "Город Архангельск": адрес электронной почты: architect@arhcity.ru.
- письменно в адрес организатора общественных обсуждений: пл. В.И. Ленина, д. 5, г. Архангельск, 163000;
- записи в книге (журнале) учета посетителей в период работы экспозиции проекта, подлежащего рассмотрению на общественных обсуждениях, и информационных материалов к проекту.

Организатором общественных обсуждений является Комиссия по землепользованию и застройке.

Контактные данные организатора:
пл. В.И. Ленина, д. 5, г. Архангельск, 163000; тел/факс (8182) 60-74-66; адрес электронной почты: architect@arhcity.ru.

Форма подачи предложений и (или) замечания по проекту: опубликована на официальном информационном интернет-портале муниципального образования "Город Архангельск": <http://www.arhcity.ru/?page=2418/0>.

Оповещение о начале общественных обсуждений

Комиссия по землепользованию и застройке муниципального образования "Город Архангельск" извещает о начале проведения общественного обсуждения по проекту решения Главы муниципального образования "Город Архангельск" о предоставлении разрешения на отклонение от предельных параметров разрешенного строительства объекта капитального строительства (одноподъездный многоквартирный жилой дом) на земельном участке площадью 1099 кв.м с кадастровым номером 29:22:050502:1554, расположенном в Ломоносовском территориальном округе г. Архангельска по улице Выучейского:

размещение объекта (одноподъездный многоквартирный жилой дом) отдельно стоящим объектом капитального строительства;

увеличение максимального процента застройки в границах земельного участка до 44 процентов;

увеличение максимального коэффициента плотности застройки до 2,23;

уменьшение отступа зданий, строений, сооружений от границ земельного участка с южной стороны до 2 метров;

уменьшение отступа зданий, строений, сооружений от красной линии до 3 метров;

размещение 11 машино-мест для хранения индивидуального транспорта за пределами земельного участка - с восточной стороны (1 метр от границ земельного участка);

установление доли озелененной территории 16,8 процента;

размещение площадок общего пользования различного назначения за пределами земельных участков:

детская площадка - с северо-западной стороны (30 метров от границ земельного участка),

спортивная площадка - с северо-западной стороны (37 метров от границ земельного участка),

площадка отдыха взрослых - с северо-западной стороны (32 метра от границ земельного участка),

хозяйственная площадка - с северо-западной стороны (35 метров от границ земельного участка).

Общественные обсуждения проводятся с "25" сентября 2020 года по "30" сентября 2020 года.

Проект решения Главы муниципального образования "Город Архангельск" "О предоставлении разрешения на отклонение от предельных параметров разрешенного строительства объекта капитального строительства (одноподъездный многоквартирный жилой дом) на земельном участке, расположенном в Ломоносовском территориальном округе г. Архангельска по улице Выучейского" и информационные материалы по теме общественных обсуждений, включающие:

1. Схема планировочной организации земельного участка;
2. Пояснительная записка;
3. Копия договора аренды земельного участка, находящегося в собственности муниципального образования "Город Архангельск" от 13.07.2020 № 8/54(л);
4. Копия протокола от 01.08.2020 № 10;
5. Копия свидетельства о постановке на учет юридического лица в налоговом органе;
6. Копия свидетельства о государственной регистрации юридического лица;
7. Копия устава ООО "АрхЗемПроект" от 18.01.2016,

представлены с 25 сентября 2020 года:

1. На официальном информационном интернет-портале муниципального образования "Город Архангельск": <http://www.arhcity.ru/?page=2418/0>.

2. На экспозиции по адресу: Администрация муниципального образования "Город Архангельск", г. Архангельск, пл. В.И. Ленина, д. 5, каб. 508.

Экспозиция открыта с "25" сентября 2020 года по "30" сентября 2020 года (с понедельника по пятницу, рабочие дни).

Часы работы экспозиции: с 9 часов 00 минут до 12 часов 00 минут и с 14 часов 00 минут до 16 часов 00 минут.

Консультации по экспозиции проекта по теме общественных обсуждений проводятся согласно следующему графику:

консультант	кабинет	дата	время
Березина Л.Ю.	каб. 508 тел. 60-74-83	28 сентября 2020 года 29 сентября 2020 года	с 9 часов 00 минут до 12 часов 00 минут

В период проведения общественных обсуждений участники общественных обсуждений имеют право вносить предложения и замечания, касающиеся обсуждаемого проекта посредством:

- официального информационного интернет-портала муниципального образования "Город Архангельск": адрес электронной почты: architect@arhcity.ru.

- письменно в адрес организатора общественных обсуждений: пл. В.И. Ленина, д. 5, г. Архангельск, 163000;

- записи в книге (журнале) учета посетителей в период работы экспозиции проекта, подлежащего рассмотрению на общественных обсуждениях, и информационных материалов к проекту.

Организатором общественных обсуждений является Комиссия по землепользованию и застройке.

Контактные данные организатора:

пл. В.И. Ленина, д. 5, г. Архангельск, 163000; тел./факс (8182) 60-74-66; адрес электронной почты: architect@arhcity.ru.

Форма подачи предложений и (или) замечания по проекту: опубликована на официальном информационном интернет-портале муниципального образования "Город Архангельск": <http://www.arhcity.ru/?page=2418/0>.

АДМИНИСТРАЦИЯ МУНИЦИПАЛЬНОГО ОБРАЗОВАНИЯ "ГОРОД АРХАНГЕЛЬСК"

ПОСТАНОВЛЕНИЕ

от 11 сентября 2020 г. № 1464

О внесении изменений в Порядок определения (согласования) мест накопления твердых коммунальных отходов на территории муниципального образования "Город Архангельск"

1. Внести в Порядок определения (согласования) мест накопления твердых коммунальных отходов на территории муниципального образования "Город Архангельск", утвержденный постановлением Администрации муниципального образования "Город Архангельск" от 13.02.2020 № 285 (с изменением), следующие изменения:

а) пункт 1.4 исключить;

б) пункт 2.12 изложить в следующей редакции:

"2.12. При определении места накопления ТКО на территории общего пользования утвержденный акт об определении места накопления ТКО является основанием для обращения заявителем в департамент градостроительства Администрации муниципального образования "Город Архангельск" в соответствии с постановлением Администрации муниципального образования "Город Архангельск" от 22.03.2019 № 390 "Об утверждении Порядка согласования проектов благоустройства объектов, для размещения которых на территории муниципального образования "Город Архангельск" не требуется разрешения на строительство."

2. Опубликовать постановление в газете "Архангельск – город воинской славы" и на официальном информационном Интернет-портале муниципального образования "Город Архангельск".

3. Настоящее постановление вступает в силу с момента опубликования.

Глава муниципального образования
"Город Архангельск"

И.В. Годзиш

АДМИНИСТРАЦИЯ МУНИЦИПАЛЬНОГО ОБРАЗОВАНИЯ "ГОРОД АРХАНГЕЛЬСК"

ПОСТАНОВЛЕНИЕ

от 11 сентября 2020 г. № 1465

О внесении изменения в приложение к Порядку проведения торгов на право заключения договоров на размещение нестационарного торгового объекта на территории муниципального образования "Город Архангельск" без предоставления земельного участка

1. Внести изменение в методику определения начальной цены аукциона на право заключения договоров на размещение нестационарных торговых объектов на территории муниципального образования "Город Архангельск" без предоставления земельного участка, прилагаемую к Порядку проведения торгов на право заключения договоров на размещение нестационарных торговых объектов на территории муниципального образования "Город Архангельск" без предоставления земельного участка, утвержденному постановлением Администрации муниципального образования "Город Архангельск" от 27.06.2019 № 876 (с изменениями и дополнениями), дополнив таблицу 1.1 строкой 8 следующего содержания:

8	Специально оборудованный автоприцеп, автомобиль, кофемобиль площадью от 10 кв. м и более	13
---	--	----

2. Опубликовать постановление в газете "Архангельск – город воинской славы" и на официальном информационном Интернет-портале муниципального образования "Город Архангельск".

Глава муниципального образования
"Город Архангельск"

И.В. Годзиш

ГЛАВА МУНИЦИПАЛЬНОГО ОБРАЗОВАНИЯ "ГОРОД АРХАНГЕЛЬСК"

ПОСТАНОВЛЕНИЕ

от 11 сентября 2020 г. № 1467

О внесении изменений в Положение о премии Главы муниципального образования "Город Архангельск" учащимся муниципальных образовательных учреждений муниципального образования "Город Архангельск", находящихся в ведении управления культуры и молодежной политики Администрации муниципального образования "Город Архангельск"

1. Внести в Положение о премии Главы муниципального образования "Город Архангельск" учащимся муниципальных образовательных учреждений муниципального образования "Город Архангельск", находящихся в ведении управления культуры и молодежной политики Администрации муниципального образования "Город Архангельск", утвержденное постановлением мэра города Архангельска от 25.05.2012 № 128 (с изменениями и дополнением), следующие изменения:

а) в пункте 5:

абзац второй изложить в следующей редакции:

"начиная с третьего класса четырехлетнего и пятилетнего курсов обучения и с четвертого класса восьмилетнего курса обучения муниципальных бюджетных учреждений дополнительного образования муниципального образования "Город Архангельск": "Детская школа искусств № 2 им. А.П. Загвоздиной", "Детская школа искусств № 5 "Рапсодия", "Детская школа искусств № 31", "Детская школа искусств № 42 "Гармония", "Детская школа искусств № 48", "Городская детская музыкальная школа "Классика", "Детская художественная школа № 1";"

абзац третий исключить;

абзац четвертый считать абзацем третьим;

б) в пункте 13 слова "и изготовления свидетельства о назначении премий Главы" исключить;

в) пункт 14 изложить в следующей редакции:

"14. Выплата денежного вознаграждения лауреату премии Главы осуществляется управлением путем перечисления средств на счет родителя (законного представителя) лауреата, открытый в кредитной организации. Для оформления платежных документов родитель (законный представитель) лауреата премии представляет в управление копии документа, удостоверяющего личность, свидетельства о постановке на учет физического лица в налоговом органе (ИНН), информацию о счете, открытом в кредитной организации."

2. Опубликовать постановление в газете "Архангельск – город воинской славы" и на официальном информационном Интернет-портале муниципального образования "Город Архангельск".

Глава муниципального образования
"Город Архангельск"

И.В. Годзиш

АДМИНИСТРАЦИЯ МУНИЦИПАЛЬНОГО ОБРАЗОВАНИЯ "ГОРОД АРХАНГЕЛЬСК"

ПОСТАНОВЛЕНИЕ

от 14 сентября 2020 г. № 1475

О внесении изменения в Порядок предоставления грантов в форме субсидии частным образовательным организациям, осуществляющим обучение, индивидуальным предпринимателям, государственным образовательным организациям, муниципальным образовательным организациям, в отношении которых органами местного самоуправления муниципального образования "Город Архангельск" не осуществляются функции и полномочия учредителя, включенными в реестр поставщиков образовательных услуг в рамках системы персонализированного финансирования, в связи с оказанием услуг по реализации дополнительных общеобразовательных программ в рамках системы персонализированного финансирования

1. Внести в пункт 2.3 Порядка предоставления грантов в форме субсидии частным образовательным организациям, организациям, осуществляющим обучение, индивидуальным предпринимателям, государственным образовательным организациям, муниципальным образовательным организациям, в отношении которых органами местного самоуправления муниципального образования "Город Архангельск" не осуществляются функции и полномочия учредителя, включенными в реестр поставщиков образовательных услуг в рамках системы персонализированного финансирования, в связи с оказанием услуг по реализации дополнительных общеобразовательных программ в рамках системы персонализированного финансирования, утвержденное постановлением Администрации муниципального образования "Город Архангельск" от 19.06.2020 № 1060 (с изменениями), изменение, заменив слова "департамент финансов Администрации" на слово "Администрацией".

2. Опубликовать постановление в газете "Архангельск – город воинской славы" и на официальном информационном Интернет-портале муниципального образования "Город Архангельск".

3. Настоящее постановление вступает в силу с момента опубликования и распространяется на правоотношения, возникшие с 1 сентября 2020 года.

Глава муниципального образования
"Город Архангельск"

И.В. Годзиш

АДМИНИСТРАЦИЯ МУНИЦИПАЛЬНОГО ОБРАЗОВАНИЯ
"ГОРОД АРХАНГЕЛЬСК"

ПОСТАНОВЛЕНИЕ

от 14 сентября 2020 г. № 1476

Об утверждении типовой формы рамочного соглашения

1. В соответствии с Порядком предоставления грантов в форме субсидии частным образовательным организациям, организациям, осуществляющим обучение, индивидуальным предпринимателям, государственным образовательным организациям, муниципальным образовательным организациям, в отношении которых органами местного самоуправления муниципального образования "Город Архангельск" не осуществляются функции и полномочия учредителя, включенными в реестр поставщиков образовательных услуг в рамках системы персонифицированного финансирования, в связи с оказанием услуг по реализации дополнительных общеобразовательных программ в рамках системы персонифицированного финансирования, утвержденным постановлением Администрации муниципального образования "Город Архангельск" от 19.06.2020 № 1060 (с изменениями), утвердить прилагаемую типовую форму рамочного соглашения согласно приложению к настоящему постановлению.

2. Опубликовать постановление в газете "Архангельск – город воинской славы" и на официальном информационном Интернет-портале муниципального образования "Город Архангельск".

3. Настоящее постановление вступает в силу с момента опубликования и распространяется на правоотношения, возникшие с 1 сентября 2020 года.

Глава муниципального образования
"Город Архангельск"

И.В. Годзиш

Приложение
УТВЕРЖДЕНА
постановлением Администрации
муниципального образования
"Город Архангельск"
от 14.09.2020 № 1476

Типовая форма рамочного соглашения

г. Архангельск

"___" _____ 20__ г.

(дата заключения соглашения)

№ _____

(номер соглашения)

(наименование органа местного самоуправления муниципального образования "Город Архангельск", отраслевого (функционального) или территориального органа Администрации муниципального образования "Город Архангельск", осуществляющего в соответствии с бюджетным законодательством Российской Федерации функции главного распорядителя средств городского бюджета (далее – орган)

именуемое в дальнейшем "Уполномоченный орган", в лице _____,

(наименование должности, а также фамилия, имя, отчество (при наличии) руководителя главного распорядителя средств городского бюджета или уполномоченного им лица)

действующего на основании _____,

(реквизиты положения органа, доверенности, распоряжения, приказа или иного документа, удостоверяющего полномочия)

с одной стороны, и _____,

(наименование юридического лица (за исключением государственного (муниципального) учреждения, некоммерческой организации, не являющейся казенным учреждением, фамилия, имя, отчество (при наличии) индивидуального предпринимателя или физического лица-производителя товаров, работ, услуг)

именуемое в дальнейшем "Исполнитель услуг", в лице _____,

(наименование должности, а также фамилия, имя, отчество (при наличии) лица, представляющего Исполнителя услуг, или уполномоченного им лица, фамилия, имя, отчество (при наличии) индивидуального предпринимателя

или физического лица - производителя товаров, работ, услуг)

действующего на основании _____,

(реквизиты учредительного документа юридического лица, некоммерческой организации, свидетельства о государственной регистрации индивидуального предпринимателя или иного документа, удостоверяющего полномочия)

с другой стороны, именуемые в дальнейшем "Стороны", руководствуясь Правилами персонифицированного финансирования дополнительного образования детей в муниципальном образовании "Город Архангельск" (далее – Правила) и Порядком предоставления грантов в форме субсидии частным образовательным организациям, организациям, осуществляющим обучение, индивидуальным предпринимателям, государственным образовательным организациям, муниципальным образовательным организациям, в отношении которых органами местного самоуправления муниципального образования "Город Архангельск" не осуществляются функции и полномочия учредителя, включенными в реестр поставщиков образовательных услуг в рамках системы персонифицированного финансирования, в связи с оказанием услуг по реализации дополнительных общеобразовательных программ в рамках системы персонифицированного финансирования (далее – Порядок предоставления грантов), утвержденным постановлением Администрации муниципального образования "Город Архангельск" от "___" _____ 20__ г. № ___, заключили настоящее Соглашение о нижеследующем.

I. Предмет соглашения

1.2. Предметом настоящего Соглашения является порядок взаимодействия Сторон по предоставлению в 20__ году/20__ - 20__ годах гранта в форме субсидии из городского бюджета Исполнителю услуг (далее - грант).

1.3. Целью предоставления гранта является оплата образовательных услуг по реализации дополнительных общеобразовательных программ, оказанных Исполнителем услуг в рамках системы персонифицированного финансирования.

II. Порядок и условия предоставления гранта

2.1. Грант предоставляется Уполномоченным органом Исполнителю услуг в размере, определяемом согласно Разделу III Порядка предоставления грантов.

2.2. При предоставлении гранта Исполнитель обязуется соблюдать требования Правил персонифицированного финансирования дополнительного образования детей в Архангельской области, утвержденных распоряжением Министерства образования и науки Архангельской области "___" _____ 20__ г. № __ (далее – Правила персонифицированного финансирования) и Порядка предоставления грантов.

2.3. При заключении настоящего Соглашения Исполнитель услуг выражает свое согласие на осуществление Уполномоченным органом и органом муниципального финансового контроля проверок соблюдения Исполнителем услуг цели, порядка и условий предоставления Гранта.

2.4. Предоставление гранта осуществляется в пределах лимитов бюджетных обязательств, доведенных до Уполномоченного органа, как получателя средств городского бюджета, на эти цели на текущий финансовый год и на плановый период

III. Права и обязанности сторон

3.1. Исполнитель услуг обязан:

3.1.1. Осуществлять оказание образовательных услуг в соответствии с условиями договоров об образовании, заключенных с родителями (законными представителями) обучающихся или обучающимися, достигшими возраста 14 лет, имеющими сертификаты дополнительного образования по образовательным программам (частям образовательных программ), включенным в реестр сертифицированных программ в соответствии с Правилами персонифицированного финансирования.

3.1.2. Соблюдать Правила персонифицированного финансирования, в том числе при:

3.1.2.1. заключении договоров об образовании с родителями (законными представителями) обучающихся или обучающимися, достигшими возраста 14 лет;

3.1.2.2. установлении цен на оказываемые образовательные услуги в рамках системы персонифицированного финансирования;

3.1.2.3. предложении образовательных программ для обучения детей.

3.1.3. Вести реестр заключенных договоров об образовании с родителями (законными представителями) обучающихся или обучающимися, достигшими возраста 14 лет, в рамках системы персонифицированного финансирования дополнительного образования в муниципальном образовании "Город Архангельск".

3.1.4. Предоставлять Уполномоченному органу ежемесячно реестр договоров на авансирование в текущем месяце и реестр договоров за прошедший месяц в соответствии с приложениями № 1, 2 к настоящему Соглашению.

3.1.5. По запросу Уполномоченного органа предоставлять заверенные копии заключенных договоров об образовании в рамках системы персонифицированного финансирования дополнительного образования в муниципальном образовании "Город Архангельск".

3.2. Исполнитель услуг имеет право:

3.2.1. Заключать договоры об образовании с родителями (законными представителями) обучающихся или обучающимися, достигшими возраста 14 лет, при одновременном выполнении следующих условий:

3.2.1.1. образовательная программа (часть образовательной программы), по которой будет проходить обучение, включена в Реестр сертифицированных программ системы персонифицированного финансирования;

3.2.1.2. направленность образовательной программы предусмотрена Программой персонифицированного финансирования в муниципальном образовании "Город Архангельск", утвержденной постановлением Администрации муниципального образования "Город Архангельск" от "___" _____ 20__ г. № __;

3.2.1.3. число договоров об образовании по образовательным программам аналогичной направленности меньше установленного Программой персонифицированного финансирования в муниципальном образовании "Город Архангельск" лимита зачисления на обучение для соответствующей направленности;

3.2.1.4. доступный остаток обеспечения сертификата персонифицированного финансирования ребенка в соответствующем учебном году больше 0 рублей.

3.2.2. Отказаться от участия в системе персонифицированного финансирования дополнительного образования детей в муниципальном образовании "Город Архангельск".

3.3. Уполномоченный орган обязан:

3.3.1. Давать разъяснения по правовым вопросам, связанным с заключением и исполнением настоящего Соглашения, в том числе по порядку и срокам оплаты образовательных услуг.

3.4. Уполномоченный орган имеет право:

3.4.1. Пользоваться услугами оператора персонифицированного финансирования, в том числе для определения объемов оплаты образовательных услуг, в соответствии с Правилами персонифицированного финансирования.

3.4.2. В случае неисполнения либо ненадлежащего исполнения Исполнителем услуг обязательств по настоящему Соглашению, соблюдению Правил персонифицированного финансирования приостановить оплату образовательных услуг.

3.4.3. Требовать от Исполнителя услуг соблюдения Правил персонифицированного финансирования, в том числе в части взаимодействия с оператором персонифицированного финансирования.

IV. Порядок формирования и направления
Уполномоченным органом Исполнителю услуг соглашений
о предоставлении Исполнителю
услуг гранта в форме субсидии в форме безотзывной оферты

4.1. Согласно пункту 121 Правил персонифицированного финансирования, Исполнитель услуг ежемесячно, не ранее 2-го рабочего дня текущего месяца, формирует и направляет в Уполномоченный орган заявку на авансирование за текущий месяц, содержащую сумму авансирования с указанием месяца авансирования, и реестра договоров на авансирование, оформляемого в соответствии с приложением № 1 к настоящему Соглашению.

4.2. Согласно пункту 126 Правил персонифицированного финансирования Исполнитель услуг ежемесячно, не позднее 2-го числа месяца, следующего за отчетным, формирует и направляет в уполномоченную организацию в соответствии с Правилами персонифицированного финансирования по оплате Услуг, содержащий общую сумму обязательств Уполномоченной организации по оплате Услуг, с приложением реестра договоров, оформляемого в соответствии с приложением № 2 к настоящему Соглашению.

4.3. Уполномоченный орган в течение 5-ти рабочих дней после получения счетов и приложений к ним, направленных согласно пунктам 4.1-4.2. настоящего Соглашения, осуществляет их проверку и, в случае отсутствия возражений, формирует и направляет Исполнителю услуг соглашение о предоставлении Исполнителю услуг гранта в форме субсидии в форме безотзывной оферты, по форме, утвержденной департаментом финансов Администрации муниципального образования "Город Архангельск".

V. Ответственность сторон

5.1. В случае неисполнения или ненадлежащего исполнения своих обязательств по настоящему Соглашению Стороны несут ответственность в соответствии с законодательством Российской Федерации.

5.2. Стороны освобождаются от ответственности за частичное или полное неисполнение обязательств по настоящему Соглашению, если неисполнение обязательств вызвано обстоятельствами непреодолимой силы.

VI. Заключительные положения

6.1. Настоящее Соглашение может быть расторгнуто в одностороннем порядке Уполномоченным органом в следующих случаях:

6.1.1. приостановление деятельности Исполнителя услуг в рамках системы персонифицированного финансирования в муниципальном образовании "Город Архангельск";

6.1.2. завершение реализации программы персонифицированного финансирования дополнительного образования в муниципальном образовании "Город Архангельск".

6.2. Настоящее Соглашение может быть изменен и/или дополнен Сторонами в период его действия на основе их взаимного согласия и наличия объективных причин, вызвавших такие действия Сторон. Любые соглашения Сторон по изменению и/или дополнению условий настоящего Соглашения имеют силу в том случае, если они оформлены в письменном виде и подписаны Сторонами.

6.3. Все споры и разногласия, которые могут возникнуть по настоящему Соглашению, Стороны будут стремиться разрешить путем переговоров. В случае если указанные споры и разногласия не смогут быть решены путем переговоров, они подлежат разрешению в соответствии с действующим законодательством Российской Федерации.

6.4. По всем вопросам, не нашедшим своего решения в тексте и условиях настоящего Соглашения, Стороны будут руководствоваться нормами и положениями действующего законодательства Российской Федерации, а также Правилами персонифицированного финансирования.

6.5. Настоящее Соглашение составлено в форме бумажного документа в двух экземплярах. Оба экземпляра идентичны и имеют одинаковую силу. У каждой из Сторон находится один экземпляр Соглашения.

6.6. Все приложения к настоящему Соглашению являются его неотъемлемой частью.

6.7. Настоящее Соглашение вступает в силу со дня его подписания Сторонами и действует до исполнения Сторонами своих обязательств.

VII. Платежные реквизиты Сторон

Сокращенное наименование Уполномоченного органа	Сокращенное наименование Исполнителя услуг
Наименование Уполномоченного органа	Наименование Исполнителя услуг
ОГРН, ОКТМО	ОГРН, ОКТМО
Место нахождения:	Место нахождения:
ИНН/КПП	ИНН/КПП
Платежные реквизиты: Наименование учреждения Банка России, БИК Расчетный счет Наименование территориального органа Федерального казначейства, в котором открыт лицевой счет Лицевой счет	Платежные реквизиты: Наименование учреждения Банка России, БИК Расчетный (корреспондентский) счет Наименование территориального органа Федерального казначейства, в котором после заключения Договора будет открыт лицевой счет

VIII. Подписи Сторон

Сокращенное наименование Уполномоченного органа	Сокращенное наименование Исполнителя услуг
_____ (подпись) (фамилия, имя, отчество)	_____ (подпись) (фамилия, имя, отчество)

Приложение № 1

к Типовой форме рамочного соглашения
от "___" _____ 20__ г. № ___

Реестр договоров на авансирование

Месяц, за который сформирован реестр: _____
Наименование поставщика образовательных услуг: _____
ОГРН поставщика образовательных услуг: _____
Всего подлежит к оплате: _____ рублей, что составляет 80% от совокупных обязательств Уполномоченной организации.

№ п/п	№ договора	Дата договора	Номер сертификата	Цена услуги, руб.	Объем услуги, часов	Обязательство по оплате, рублей
Совокупный объем обязательств Уполномоченной организации						

Наименование Поставщика образовательных услуг

Руководитель _____ Главный бухгалтер _____
М.П. _____

Приложение № 2

к Типовой форме рамочного соглашения
от "___" _____ 20__ г. № ___

Реестр договоров

Месяц, за который сформирован реестр: _____
Наименование поставщика образовательных услуг: _____
ОГРН поставщика образовательных услуг: _____
Проавансировано услуг за месяц на сумму: _____ рублей
Подлежит оплате: _____ рублей

№ п/п	№ договора	Дата договора	Номер сертификата	Цена услуги, руб.	Объем услуги, часов	Обязательство по оплате, рублей
Совокупный объем обязательств Уполномоченной организации						

Наименование Поставщика образовательных услуг

Руководитель _____ Главный бухгалтер _____
М.П. _____

АДМИНИСТРАЦИЯ МУНИЦИПАЛЬНОГО ОБРАЗОВАНИЯ
"ГОРОД АРХАНГЕЛЬСК"

ПОСТАНОВЛЕНИЕ

от 15 сентября 2020 г. № 1477

О внесении изменений в состав конкурсной комиссии по проведению конкурсов "Лучший ТОС" муниципального образования "Город Архангельск" и "Лучший активист ТОС" муниципального образования "Город Архангельск"

- Внести в состав конкурсной комиссии по проведению конкурсов "Лучший ТОС" муниципального образования "Город Архангельск" и "Лучший активист ТОС" муниципального образования "Город Архангельск", утвержденный постановлением Администрации муниципального образования "Город Архангельск" от 26.08.2016 № 972, (с изменениями) изменение, изложив его в новой прилагаемой редакции.
- Опубликовать постановление в газете "Архангельск – город воинской славы" и на официальном информационном Интернет-портале муниципального образования "Город Архангельск".

Глава муниципального образования
"Город Архангельск"

И.В. Годзиш

Приложение

к постановлению Администрации
муниципального образования
"Город Архангельск"
от 15.09.2020 № 1477

СОСТАВ

конкурсной комиссии по проведению конкурсов "Лучший ТОС" муниципального образования "Город Архангельск" и "Лучший активист ТОС" муниципального образования "Город Архангельск"

Темежникова Мария Юрьевна – главный специалист отдела инвестиционной политики и поддержки предпринимательства управления инвестиций и перспективного развития департамента экономического развития Администрации муниципального образования "Город Архангельск" (секретарь конкурсной комиссии)

Гальвас Ольга Васильевна – начальник отдела инвестиционной политики и поддержки предпринимательства управления инвестиций и перспективного развития департамента экономического развития Администрации муниципального образования "Город Архангельск"

Засолоцкий Сергей Валерьевич – директор департамента экономического развития Администрации муниципального образования "Город Архангельск"

Попов Андрей Николаевич – заместитель директора департамента организационной работы, общественных связей и контроля Администрации муниципального образования "Город Архангельск" – начальник отдела по связям с общественными организациями

Семушина Наталья Александровна – главный специалист отдела по связям с общественными организациями департамента организационной работы, общественных связей и контроля Администрации муниципального образования "Город Архангельск".

АДМИНИСТРАЦИЯ МУНИЦИПАЛЬНОГО ОБРАЗОВАНИЯ
"ГОРОД АРХАНГЕЛЬСК"

ПОСТАНОВЛЕНИЕ

от 15 сентября 2020 г. № 1478

О внесении изменений в приложение № 2 к постановлению Администрации муниципального образования "Город Архангельск" от 13.03.2018 № 300

- Внести в приложение № 2 к постановлению Администрации муниципального образования "Город Архангельск" от 13.03.2018 № 300 "О плате за содержание жилого помещения для нанимателей жилых помещений по договорам социального найма и договорам найма жилых помещений в многоквартирных домах муниципального образования "Город Архангельск" и о признании утратившим силу приложения к постановлению мэрии города Архангельска от 01.12.2015 № 1064" (с изменениями и дополнением) следующие изменения:
 - в графе 3 строки 81 цифры "22,37" заменить цифрами "17,09";
 - в графе 3 строки 83 цифры "22,37" заменить цифрами "17,09";
 - в графе 3 строки 121 цифры "21,72" заменить цифрами "16,44".
- Опубликовать постановление в газете "Архангельск – город воинской славы" и на официальном информационном Интернет-портале муниципального образования "Город Архангельск".
- Настоящее постановление вступает в силу с момента опубликования и распространяется на правоотношения, возникшие:
 - подпункт "а" пункта 1 настоящего постановления – с 4 августа 2020 года;
 - подпункт "б" пункта 1 настоящего постановления – с 14 августа 2020 года.

Глава муниципального образования
"Город Архангельск"

И.В. Годзиш

АДМИНИСТРАЦИЯ МУНИЦИПАЛЬНОГО ОБРАЗОВАНИЯ
"ГОРОД АРХАНГЕЛЬСК"

ПОСТАНОВЛЕНИЕ

от 15 сентября 2020 г. № 1479

О внесении изменений в приложение № 2 к постановлению Администрации муниципального образования "Город Архангельск" от 03.10.2018 № 1207

- Внести в приложение № 2 к постановлению Администрации муниципального образования "Город Архангельск" от 03.10.2018 № 1207 "О плате за содержание жилого помещения для нанимателей жилых помещений по договорам социального найма и договорам найма жилых помещений в многоквартирных домах муниципального образования "Город Архангельск", о внесении изменений в приложения к отдельным постановлениям мэрии города Архангельска, о внесении изменений в приложение к постановлению Администрации муниципального образования "Город Архангельск" от 29.07.2016 № 865 и о признании утратившим силу приложения к постановлению мэрии города Архангельска от 05.08.2015 № 702" (с изменениями и дополнением) следующие изменения:
 - в графе 3 строки 16 цифры "21,29" заменить цифрами "18,05";
 - в графе 3 строки 33 цифры "28,91" заменить цифрами "25,67".
- Опубликовать постановление в газете "Архангельск – город воинской славы" и на официальном информационном Интернет-портале муниципального образования "Город Архангельск".
- Настоящее постановление вступает в силу с момента опубликования и распространяется на правоотношения, возникшие с 14 августа 2020 года.

Глава муниципального образования
"Город Архангельск"

И.В. Годзиш

АДМИНИСТРАЦИЯ МУНИЦИПАЛЬНОГО ОБРАЗОВАНИЯ
"ГОРОД АРХАНГЕЛЬСК"

ПОСТАНОВЛЕНИЕ

от 15 сентября 2020 г. № 1480

О внесении изменений в приложение № 2 к постановлению Администрации муниципального образования "Город Архангельск" от 15.05.2018 № 601

- Внести в приложение № 2 к постановлению Администрации муниципального образования "Город Архангельск" от 15.05.2018 № 601 "О плате за содержание жилого помещения для нанимателей жилых помещений по договорам социального найма и договорам найма жилых помещений в многоквартирных домах муниципального образования "Город Архангельск" и о внесении изменений в приложения к отдельным постановлениям мэрии города Архангельска" (с изменениями и дополнением) следующие изменения:
 - в графе 3 строки 16 цифры "21,28" заменить цифрами "18,05";
 - в графе 3 строки 17 цифры "21,28" заменить цифрами "18,05";
 - в графе 3 строки 50 цифры "21,28" заменить цифрами "18,05".
- Опубликовать постановление в газете "Архангельск – город воинской славы" и на официальном информационном Интернет-портале муниципального образования "Город Архангельск".
- Настоящее постановление вступает в силу с момента опубликования и распространяется на правоотношения, возникшие:

подпункт "а" пункта 1 настоящего постановления – с 4 августа 2020 года;
подпункт "б" пункта 1 настоящего постановления – с 14 августа 2020 года.

Глава муниципального образования
"Город Архангельск"

И.В. Годзиш

**АДМИНИСТРАЦИЯ МУНИЦИПАЛЬНОГО ОБРАЗОВАНИЯ
"ГОРОД АРХАНГЕЛЬСК"**

ПОСТАНОВЛЕНИЕ

от 15 сентября 2020 г. № 1482

**О внесении изменений в приложение к постановлению
Администрации муниципального образования "Город Архангельск"
от 11.06.2020 № 1013**

1. Внести в приложение к постановлению Администрации муниципального образования "Город Архангельск" от 11.06.2020 № 1013 "О плате за содержание жилого помещения для нанимателей жилых помещений по договорам социального найма и договорам найма жилых помещений в многоквартирных домах муниципального образования "Город Архангельск", о внесении изменений в приложения к отдельным постановлениям мэрии города Архангельска и Администрации муниципального образования "Город Архангельск", о признании утратившими силу приложения к постановлению Администрации муниципального образования "Город Архангельск" от 29.01.2018 № 119 и отдельных постановлений Администрации муниципального образования "Город Архангельск" следующие изменения:
в графе 3 строки 9 цифры "20,26" заменить цифрами "14,96";
в графе 3 строки 32 цифры "15,75" заменить цифрами "12,22".
2. Опубликовать постановление в газете "Архангельск – город воинской славы" и на официальном информационном Интернет-портале муниципального образования "Город Архангельск".
3. Настоящее постановление вступает в силу с момента опубликования и распространяется на правоотношения, возникшие с 14 августа 2020 года.

Глава муниципального образования
"Город Архангельск"

И.В. Годзиш

**АДМИНИСТРАЦИЯ МУНИЦИПАЛЬНОГО ОБРАЗОВАНИЯ
"ГОРОД АРХАНГЕЛЬСК"**

ПОСТАНОВЛЕНИЕ

от 16 сентября 2020 г. № 1487

**О внесении изменения в Перечень спасательных служб
муниципального образования "Город Архангельск"
и их руководителей**

1. Внести изменение в пункт 1 Перечня спасательных служб муниципального образования "Город Архангельск" и их руководителей, утвержденном постановлением Администрации муниципального образования "Город Архангельск" от 16.08.2019 № 1217, исключив слова "МУП "Спецавтохозяйство по уборке города";".
2. Опубликовать постановление в газете "Архангельск – город воинской славы" и на официальном информационном Интернет-портале муниципального образования "Город Архангельск".

Глава муниципального образования
"Город Архангельск"

И.В. Годзиш

**АДМИНИСТРАЦИЯ МУНИЦИПАЛЬНОГО ОБРАЗОВАНИЯ
"ГОРОД АРХАНГЕЛЬСК"**

ПОСТАНОВЛЕНИЕ

от 16 сентября 2020 г. № 1488

**О внесении изменений в приложение к постановлению
Администрации муниципального образования
"Город Архангельск" от 24.07.2020 № 1238**

1. Внести в приложение к постановлению Администрации муниципального образования "Город Архангельск" от 24.07.2020 № 1238 "О плате за содержание жилого помещения для нанимателей жилых помещений по договорам социального найма и договорам найма жилых помещений в многоквартирных домах муниципального образования "Город Архангельск", о внесении изменений в приложения к отдельным постановлениям Администрации муниципального образования "Город Архангельск", о признании утратившими силу приложений к постановлению Администрации муниципального образования "Город Архангельск" от 07.03.2018 № 285 и отдельных постановлений Администрации муниципального образования "Город Архангельск" изменения, заменив в графе 3 строк 13, 83, 90 цифры "22,18" цифрами "18,48".
2. Опубликовать постановление в газете "Архангельск – город воинской славы" и на официальном информационном Интернет-портале муниципального образования "Город Архангельск".
3. Настоящее постановление вступает в силу с момента опубликования и распространяется на правоотношения, возникшие с 1 сентября 2020 года.

Глава муниципального образования
"Город Архангельск"

И.В. Годзиш

**АДМИНИСТРАЦИЯ МУНИЦИПАЛЬНОГО ОБРАЗОВАНИЯ
"ГОРОД АРХАНГЕЛЬСК"**

ПОСТАНОВЛЕНИЕ

от 16 сентября 2020 г. № 1489

**О внесении изменений в приложение к постановлению
Администрации муниципального образования
"Город Архангельск" от 03.06.2020 № 965**

1. Внести в приложение к постановлению Администрации муниципального образования "Город Архангельск" от 03.06.2020 № 965 "О плате за содержание жилого помещения для нанимателей жилых помещений по договорам социального найма и договорам найма жилых помещений в многоквартирных домах муниципального образования "Город Архангельск", о внесении изменений в приложения к отдельным постановлениям мэрии города Архангельска и Администрации муниципального образования "Город Архангельск", о признании утратившими силу приложений к отдельным постановлениям мэрии города Архангельска и Администрации муниципального образования "Город Архангельск" и постановлений Администрации муниципального образования "Город Архангельск" следующие изменения:
а) в графе 3 строки 54 цифры "21,90" заменить цифрами "17,54";
б) в графе 3 строки 14 цифры "18,87" заменить цифрами "13,55";

в графе 3 строки 29 цифры "21,09" заменить цифрами "15,77";
в графе 3 строки 61 цифры "18,17" заменить цифрами "14,23".
2. Опубликовать постановление в газете "Архангельск – город воинской славы" и на официальном информационном Интернет-портале муниципального образования "Город Архангельск".
3. Настоящее постановление вступает в силу с момента опубликования и распространяется на правоотношения, возникшие:
подпункт "а" пункта 1 настоящего постановления – с 1 июля 2020 года;
подпункт "б" пункта 1 настоящего постановления – с 4 августа 2020 года.

Глава муниципального образования
"Город Архангельск"

И.В. Годзиш

**АДМИНИСТРАЦИЯ МУНИЦИПАЛЬНОГО ОБРАЗОВАНИЯ
"ГОРОД АРХАНГЕЛЬСК"**

ПОСТАНОВЛЕНИЕ

от 16 сентября 2020 г. № 1490

**Об отмене постановлений Администрации
муниципального образования "Город Архангельск"
от 24 марта 2020 года № 572 и от 21 мая 2020 года № 841**

1. Отменить постановления Администрации муниципального образования "Город Архангельск":
от 24 марта 2020 года № 572 "Об организации и проведении VI городского народного фестиваля "Архангельск поет о Победе";
от 21 мая 2020 года № 841 "О внесении изменений в Положение об организации и проведении VI городского народного фестиваля "Архангельск поет о Победе".
2. Опубликовать постановление в газете "Архангельск – город воинской славы" и на официальном информационном Интернет-портале муниципального образования "Город Архангельск".

Глава муниципального образования
"Город Архангельск"

И.В. Годзиш

**АДМИНИСТРАЦИЯ МУНИЦИПАЛЬНОГО ОБРАЗОВАНИЯ
"ГОРОД АРХАНГЕЛЬСК"**

ПОСТАНОВЛЕНИЕ

от 16 сентября 2020 г. № 1491

**О проведении работ по капитальному ремонту
общедомового имущества многоквартирного дома по адресу:
г. Архангельск, улица Г. Суфтина, д. 32**

В соответствии с подпунктами 1 и 1.1 - 1 пункта 2 статьи 44, пунктом 7 статьи 46, пунктами 1, 2 статьи 189 Жилищного кодекса Российской Федерации Администрация муниципального образования "Город Архангельск" **постановляет:**

- Досрочно выполнить работы по капитальному ремонту общего имущества (внутридомовая инженерная система водоснабжения) в многоквартирном доме по адресу: г. Архангельск, ул. Г. Суфтина, д. 32, включенные в региональную программу капитального ремонта, утвержденную постановлением правительства Архангельской области от 22 апреля 2014 года № 159-пш.
- Установить дополнительный взнос на проведение капитального ремонта внутридомовых инженерных систем водоснабжения в размере 219,09 руб. за 1 кв. м общей площади, общую стоимость проведения работ установить в размере 1 463 007 руб. 00 коп.
- Передать функции технического заказчика по проведению капитального ремонта общего имущества дома по адресу: г. Архангельск, ул. Г. Суфтина, д. 32 НО "Фонд капитального ремонта общего имущества многоквартирных домов Архангельской области", заключить заказчику договор с подрядной организацией, выбранной в ходе проведения электронного аукциона, размещаемого на Единой электронной площадке (<https://www.roseltorg.ru>).
- Оплату работ производить в соответствии с Порядком уплаты дополнительных взносов на капитальный ремонт общего имущества в многоквартирных домах, расположенных на территории муниципального образования "Город Архангельск" и включенных в региональную программу капитального ремонта общего имущества в многоквартирных домах, в части помещений, находящихся в муниципальной собственности муниципального образования "Город Архангельск", утвержденным постановлением мэрии города Архангельска от 4 июня 2015 года № 496. Установить срок уплаты дополнительного взноса до 31 декабря 2020 года.
- Утвердить сроки выполнения работ по капитальному ремонту внутридомовых инженерных систем водоснабжения дома по адресу: г. Архангельск, ул. Г. Суфтина, д. 32 до 31 декабря 2020 года.
- Департаменту городского хозяйства Администрации муниципального образования "Город Архангельск" направить настоящее постановление в НО "Фонд капитального ремонта общего имущества многоквартирных домов Архангельской области".
- Опубликовать постановление в газете "Архангельск – город воинской славы" и на официальном информационном Интернет-портале муниципального образования "Город Архангельск".
- Контроль за исполнением постановления возложить на заместителя Главы муниципального образования "Город Архангельск" по городскому хозяйству.
- Настоящее постановление вступает в силу с момента опубликования.

Глава муниципального образования
"Город Архангельск"

И.В. Годзиш

**ГЛАВА МУНИЦИПАЛЬНОГО ОБРАЗОВАНИЯ
"ГОРОД АРХАНГЕЛЬСК"**

ПОСТАНОВЛЕНИЕ

от 17 сентября 2020 г. № 1493

**О внесении изменения в постановление Главы
муниципального образования "Город Архангельск"
от 24.12.2019 № 2144**

1. Внести изменение в постановление Главы муниципального образования "Город Архангельск" от 24.12.2019 № 2144 "О мерах по реализации решения Архангельской городской Думы "О городском бюджете на 2020 год и на плановый период 2021 и 2022 годов" (с дополнением и изменениями), дополнив абзац второй подпункта "а" пункта 2 после слов "настоящего постановления" словами ", или отмены ограничительных и иных мероприятий, направленных на обеспечение санитарно-эпидемиологического благополучия населения в связи с введением на территории Архангельской области режима повышенной готовности для органов управления и сил Архангельской территориальной подсистемы единой государственной системы предупреждения и ликвидации чрезвычайных ситуаций и мер по противодействию распространению на территории Архангельской области новой коронавирусной инфекции (COVID-2019)".

ГЛАВА МУНИЦИПАЛЬНОГО ОБРАЗОВАНИЯ
"ГОРОД АРХАНГЕЛЬСК"

РАСПОРЯЖЕНИЕ

от 10 сентября 2020 г. № 3123р

О внесении изменения в устав муниципального бюджетного дошкольного образовательного учреждения муниципального образования "Город Архангельск" "Детский сад общеразвивающего вида № 151 "Рыбачок"

1. Внести и утвердить прилагаемое изменение в устав муниципального бюджетного дошкольного образовательного учреждения муниципального образования "Город Архангельск" "Детский сад общеразвивающего вида № 151 "Рыбачок", зарегистрированный приказом регистрационной палаты мэрии города Архангельска от 23.10.1995 № 1459

2. Опубликовать распоряжение в газете "Архангельск – город воинской славы" и на официальном информационном Интернет-портале муниципального образования "Город Архангельск".

Глава муниципального образования
"Город Архангельск"

И.В. Годзиш

Приложение
УТВЕРЖДЕНО
распоряжением Главы
муниципального образования
"Город Архангельск"
от 10.09.2020 № 3123р

ИЗМЕНЕНИЕ,

вносимое в устав муниципального бюджетного дошкольного образовательного учреждения муниципального образования "Город Архангельск" "Детский сад общеразвивающего вида № 151 "Рыбачок"

В абзаце втором пункта 2.6 раздела 2 "Предмет, цели и виды деятельности" слова "от полутора лет;" заменить словами "дошкольного возраста;".

ГЛАВА МУНИЦИПАЛЬНОГО ОБРАЗОВАНИЯ
"ГОРОД АРХАНГЕЛЬСК"

РАСПОРЯЖЕНИЕ

от 10 сентября 2020 г. № 3124р

О внесении изменения в устав муниципального бюджетного дошкольного образовательного учреждения муниципального образования "Город Архангельск" "Детский сад комбинированного вида № 159 "Золотая рыбка"

1. Внести и утвердить прилагаемое изменение в устав муниципального бюджетного дошкольного образовательного учреждения муниципального образования "Город Архангельск" "Детский сад комбинированного вида № 159 "Золотая рыбка", зарегистрированный приказом регистрационной палаты мэрии города Архангельска от 31.10.1994 № 141, п.1.5.

2. Опубликовать распоряжение в газете "Архангельск – город воинской славы" и на официальном информационном Интернет-портале муниципального образования "Город Архангельск".

Глава муниципального образования
"Город Архангельск"

И.В. Годзиш

Приложение
УТВЕРЖДЕНО
распоряжением Главы
муниципального образования
"Город Архангельск"
от 10.09.2020 № 3124р

ИЗМЕНЕНИЕ,

вносимое в устав муниципального бюджетного дошкольного образовательного учреждения муниципального образования "Город Архангельск" "Детский сад комбинированного вида № 159 "Золотая рыбка"

В абзаце втором пункта 2.6 раздела 2 "Предмет, цели и виды деятельности" слова "от полутора лет;" заменить словами "дошкольного возраста;".

ГЛАВА МУНИЦИПАЛЬНОГО ОБРАЗОВАНИЯ
"ГОРОД АРХАНГЕЛЬСК"

РАСПОРЯЖЕНИЕ

от 10 сентября 2020 г. № 3125р

О внесении изменения в устав муниципального бюджетного дошкольного образовательного учреждения муниципального образования "Город Архангельск" "Детский сад общеразвивающего вида № 171 "Зелёный огонёк"

1. Внести и утвердить прилагаемое изменение в устав муниципального бюджетного дошкольного образовательного учреждения муниципального образования "Город Архангельск" "Детский сад общеразвивающего вида № 171 "Зелёный огонёк", зарегистрированный приказом регистрационной палаты мэрии города Архангельска от 02.11.1994 № 142, пункт 1.2.

2. Опубликовать распоряжение в газете "Архангельск – город воинской славы" и на официальном информационном Интернет-портале муниципального образования "Город Архангельск".

Глава муниципального образования
"Город Архангельск"

И.В. Годзиш

Приложение
УТВЕРЖДЕНО
распоряжением Главы
муниципального образования
"Город Архангельск"
от 10.09.2020 № 3125р

ИЗМЕНЕНИЕ,

вносимое в устав муниципального бюджетного дошкольного образовательного учреждения муниципального образования "Город Архангельск" "Детский сад общеразвивающего вида № 171 "Зелёный огонёк"

В абзаце втором пункта 2.6 раздела 2 "Предмет, цели и виды деятельности" слова "от полутора лет;" заменить словами "дошкольного возраста;".

АДМИНИСТРАЦИЯ МУНИЦИПАЛЬНОГО ОБРАЗОВАНИЯ
"ГОРОД АРХАНГЕЛЬСК"ЗАМЕСТИТЕЛЬ ГЛАВЫ МУНИЦИПАЛЬНОГО ОБРАЗОВАНИЯ
"ГОРОД АРХАНГЕЛЬСК"

РАСПОРЯЖЕНИЕ

от 11 сентября 2020 г. № 3136р

О внесении изменений в План капитального ремонта многоквартирных домов в целях исполнения судебных актов на 2020 год

1. Внести в План капитального ремонта многоквартирных домов в целях исполнения судебных актов на 2020 год, утвержденный распоряжением заместителя Главы муниципального образования "Город Архангельск" от 18.02.2020 № 578р, изменение, изложив его в новой прилагаемой редакции.

2. Опубликовать распоряжение в газете "Архангельск-город воинской славы" и на официальном информационном Интернет-портале муниципального образования "Город Архангельск".

Исполняющий обязанности
заместителя Главы муниципального
образования "Город Архангельск"
по городскому хозяйству

А.Е. Гурьев

Приложение
к распоряжению заместителя Главы
муниципального образования
"Город Архангельск"
от 11.09.2020 № 3136р

ПЛАН
капитального ремонта многоквартирных домов
в целях исполнения судебных актов на 2020 год

№ п/п	Наименование акта судебного органа, дата, номер дела, по которому он вынесен	Адрес многоквартирного дома	Стоимость работ, тыс. руб.
1	Решение Октябрьского районного суда от 12.11.2012 по делу № 2-6325/2012	г. Архангельск, ул. Целлюлозная, д. 13	1 041,7
	Итого		1 041,7

АДМИНИСТРАЦИЯ МУНИЦИПАЛЬНОГО ОБРАЗОВАНИЯ
"ГОРОД АРХАНГЕЛЬСК"

РАСПОРЯЖЕНИЕ

от 11 сентября 2020 г. № 3145р

Об утверждении проекта планировки территории муниципального образования "Город Архангельск" для размещения линейного объекта "Магистральный водопровод вдоль Окружного шоссе от ул. Дачной до д. № 413 по просп. Ленинградскому в г. Архангельске"

В соответствии с Градостроительным кодексом Российской Федерации, Федеральным законом от 06.10.2003 № 131-ФЗ "Об общих принципах организации местного самоуправления в Российской Федерации", Уставом муниципального образования "Город Архангельск", учитывая результаты общественных обсуждений:

1. Утвердить прилагаемый проект планировки территории муниципального образования "Город Архангельск" для размещения линейного объекта "Магистральный водопровод вдоль Окружного шоссе от ул. Дачной до д. № 413 по просп. Ленинградскому в г. Архангельске".

2. Опубликовать распоряжение в газете "Архангельск – город воинской славы" и на официальном информационном Интернет-портале муниципального образования "Город Архангельск".

Глава муниципального образования
"Город Архангельск"

И.В. Годзиш

Приложение
УТВЕРЖДЕНО
распоряжением Главы
муниципального образования
"Город Архангельск"
от 11.09.2020 № 3145р

ПРОЕКТ
планировки территории муниципального образования
"Город Архангельск" для размещения линейного объекта
"Магистральный водопровод вдоль Окружного шоссе от ул. Дачной
до д. № 413 по просп. Ленинградскому в г. Архангельске"

Введение

Проект планировки территории для размещения линейного объекта "Магистральный водопровод вдоль Окружного шоссе от ул. Дачной до д. № 413 по просп. Ленинградскому в г. Архангельске" подготовлен в связи с проведением работ по реконструкции линейного объекта "Магистральный водопровод вдоль Окружного шоссе от ул. Дачной до д. № 413 просп. Ленинградскому в г. Архангельске".

Проект планировки разработан ООО "НордГео" на основании следующих документов: Градостроительный кодекс Российской Федерации от 29.12.2004 № 190-ФЗ; Земельный кодекс Российской Федерации от 25.10.2001 №136-ФЗ; постановление Правительства Российской Федерации от 24.02.2009 № 160 "О порядке установления охранных зон объектов электросетевого хозяйства и особых условий использования земельных участков, расположенных в границах таких зон"; постановление Правительства Российской Федерации от 12.05.2017 № 564 "Об утверждении Положения о составе и содержании проектов планировки территории, предусматривающих размещение одного или нескольких линейных объектов"; СП 42.13330 "Градостроительство. Планировка и застройка городских и сельских поселений. Актуализированная редакция СНиП 2.07.01-89*"; СНиП 11-04-2003 "Инструкция о порядке разработки, согласования, экспертизы и утверждения градостроительной документации"; постановление Минстроя Архангельской области от 26.12.2019 № 38-п "Об утверждении изменений в правила землепользования и застройки муниципального образования "Город Архангельск"; постановление Минстроя Архангельской области от 02.04.2020 № 37-п "Об утверждении генерального плана муниципального образования "Город Архангельск" на расчетный срок до 2040 года; распоряжение Главы муниципального образования "Город Архангельск" от 08.04.2020 № 1205р "О подготовке документации по планировке территории для размещения линейного объекта "Магистральный водопровод вдоль Окружного шоссе от ул. Дачной до д. № 413 по просп. Ленинградскому в г. Архангельске"; СН 456-73 Нормы отвода земель для магистральных водоводов и канализационных коллекторов;

материалы единого государственного реестра недвижимости;
материалы натурного геодезического обследования территории;
технические регламенты, строительные нормы и правила, своды правил, санитарные нормы и правила, санитарно-эпидемиологические правила и нормативы, иные нормативные правовые акты и нормативно-технические документы;
иные нормативные правовые акты, применение которых обусловлено наличием в границах территории объектов, являющихся предметом регулирования указанных актов;
система координат – МСК-29.

Проект планировки территории разработан в целях: обеспечения процесса архитектурно-строительного проектирования, строительства и ввода в эксплуатацию планируемого к размещению линейного объекта.

Основная часть проекта планировки территории
Положение о размещении линейного объекта

Основные характеристики планируемого для размещения линейного объекта

Зона планируемого размещения линейного объекта "Магистральный водопровод вдоль Окружного шоссе от ул. Дачной до д. № 413 по просп. Ленинградскому в г. Архангельске" располагается на территории муниципального образования "Город Архангельск" Архангельской области.

Трасса реконструируемого водопровода проходит вдоль существующей дороги. Сеть подземных и надземных инженерных коммуникаций на всей протяженности трассы развита слабо.

Перечень координат характерных точек границ зон планируемого размещения объекта представлен в таблице 1.

Расположение зон планируемого размещения объекта отображено на чертеже зон планируемого размещения объекта.

Линейный объект представляет собой участок водопроводной системы вдоль Объездной дороги от ул. Дачная до дома № 413 по просп. Ленинградскому в г. Архангельске. Существующий водопровод состоит из стальных труб. Диаметр Ду 500 мм и Ду 600 мм, в настоящее время не эксплуатируется. Год постройки существующего водопровода – 1987.

Реконструкция магистрального водопровода на данном участке необходима для обеспечения надежности водоснабжения потребителей г. Архангельска.

В ходе предпроектных работ выбран способ бестраншейной замены трубопровода методом протаскивания. Только на участке от колодца 31 (ПК45+48,8) до ПГ 35 (ПК 50+18,4) применяется открытый способ прокладки.

Существующие колодцы демонтируются, на их месте устраиваются новые водопроводные колодцы из сборного ж/б по ТП 901-09-11.84.

Прокладка трубопроводов ПЭ100 RC SDR17 ø355x21,1 мм методом протаскивания в существующую стальную трубу DN500 и DN600 мм осуществляется участками. Максимальная длина реконструируемого участка не превышает 300 м.

Реконструкция магистрального водопровода производится в две очереди:
первая очередь включает участок проектирования от ул. Кононова до ул. Складской с устройством камеры переключения в месте присоединения к существующему водопроводу диаметром 500 мм – протяженностью 2008,6 м;

вторая очередь проектирования включает участок проектирования от ул. Дачная до дома № 413 по просп. Ленинградскому, исключая участок 1 очереди проектирования протяженностью 3132,9 м.

Глубина заложения водопроводной сети диктуется глубиной укладки существующего магистрального водопровода. Центрирование рабочей трубы в футляре выполнить с помощью опорно-направляющих колец с безболтовым креплением. Опорные кольца установить с шагом, не превышающим 2,0 м.

Таблица 1 – Перечень координат характерных точек границ зон планируемого размещения объекта

Номер точки	Координаты, м(система координат МСК-29)	
	X	Y
1	649429,62	2526995,16
2	649428,96	2526995,56
3	649429,02	2527001,23
4	649405,38	2527024,32
5	649367,58	2527059,93
6	649307,04	2527120,43
7	649219,87	2527206,54
8	649191,03	2527234,93
9	649163,14	2527263,63
10	649075,68	2527347,36
11	648959,71	2527437,39
12	648944,97	2527447,47
13	648871,40	2527499,01
14	648857,34	2527506,78
15	648817,67	2527530,46
16	648767,39	2527559,52
17	648739,52	2527576,40
18	648719,33	2527587,87
19	648611,18	2527647,12
20	648420,94	2527746,89
21	648370,15	2527775,35
22	648302,29	2527810,04
23	648225,29	2527849,15
24	648216,16	2527853,56
25	648193,34	2527865,03
26	648170,11	2527876,36
27	648144,08	2527889,39
28	648027,18	2527950,77
29	648006,84	2527961,71
30	647995,08	2527967,70
31	647956,33	2527989,29
32	647935,16	2528000,66
33	647919,01	2528009,75
34	647896,18	2528021,89
35	647820,95	2528062,83
36	647782,57	2528084,68
37	647778,43	2528086,78
38	647736,22	2528108,96
39	647693,21	2528130,72
40	647659,76	2528148,27
41	647557,02	2528202,92
42	647454,87	2528257,71
43	647429,30	2528271,12
44	647407,24	2528283,09
45	647374,04	2528300,58
46	647291,39	2528344,67
47	647267,86	2528357,13
48	647166,49	2528408,88

49	647129,51	2528429,65
50	647155,42	2528470,46
51	647160,45	2528479,26
52	647132,05	2528520,76
53	647069,11	2528611,88
54	647052,86	2528636,93
55	647022,63	2528681,91
56	647038,59	2528693,42
57	647056,98	2528706,23
58	647043,01	2528744,46
59	647028,95	2528778,99
60	647006,52	2528849,30
61	646996,18	2528878,05
62	646961,85	2528977,55
63	646948,16	2529020,11
64	646939,03	2529050,76
65	646964,61	2529067,30
66	646939,35	2529102,01
67	646878,81	2529186,63
68	646842,12	2529233,01
69	646839,23	2529236,51
70	646709,77	2529442,77
71	646696,04	2529460,52
72	646683,29	2529503,98
73	646681,04	2529511,50
74	646676,39	2529509,96
75	646672,30	2529522,29
76	646677,10	2529523,88
77	646651,42	2529599,38
78	646634,55	2529650,61
79	646613,53	2529717,22
80	646602,93	2529745,71
81	646573,60	2529774,53
82	646551,40	2529796,00
83	646485,61	2529858,55
84	646463,25	2529878,97
85	646432,22	2529909,62
86	646384,69	2529954,14
87	646354,70	2529982,10
88	646321,61	2530014,36
89	646238,09	2530093,74
90	646155,66	2530171,10
91	646138,20	2530188,16
92	646098,07	2530181,08
93	646061,38	2530174,91
94	646034,59	2530166,89
95	646013,25	2530160,81
96	645942,77	2530140,94
97	645902,04	2530129,18
98	645903,89	2530126,20
99	645892,36	2530119,10
100	645885,46	2530130,31
101	645896,90	2530137,43
102	645900,39	2530131,83
103	645941,95	2530143,83
104	646012,43	2530163,69
105	646033,75	2530169,77
106	646060,70	2530177,84
107	646097,57	2530184,04
108	646139,20	2530191,38
109	646157,73	2530173,27
110	646240,15	2530095,93
111	646323,69	2530016,52
112	646356,77	2529984,27
113	646386,73	2529956,33
114	646434,30	2529911,79
115	646465,32	2529881,15
116	646487,66	2529860,75
117	646553,48	2529798,16
118	646575,69	2529776,67
119	646605,51	2529747,38
120	646616,37	2529718,19
121	646637,41	2529651,53
122	646654,26	2529600,33
123	646679,95	2529524,83
124	646684,53	2529526,35
125	646688,62	2529514,02
126	646683,89	2529512,45
127	646686,16	2529504,83
128	646698,76	2529461,91
129	646712,23	2529444,49
130	646841,67	2529238,27
131	646844,46	2529234,90
132	646881,21	2529188,44
133	646941,79	2529103,76
134	646968,90	2529066,50
135	646942,55	2529049,46
136	646951,03	2529021,00
137	646964,70	2528978,50
138	646999,00	2528879,05
139	647009,36	2528850,27
140	647031,77	2528780,01
141	647045,81	2528745,54

142	647060,59	2528705,09
143	647040,32	2528690,97
144	647026,74	2528681,17
145	647055,36	2528638,58
146	647071,60	2528613,55
147	647134,52	2528522,46
148	647163,98	2528479,40
149	647157,99	2528468,91
150	647133,74	2528430,71
151	647167,91	2528411,53
152	647269,24	2528359,79
153	647292,80	2528347,32
154	647375,45	2528303,23
155	647408,66	2528285,74
156	647430,71	2528273,77
157	647456,28	2528260,36
158	647558,43	2528205,56
159	647661,16	2528150,92
160	647694,58	2528133,39
161	647737,60	2528111,63
162	647779,81	2528089,45
163	647783,99	2528087,33
164	647822,41	2528065,45
165	647897,60	2528024,53
166	647920,45	2528012,38
167	647936,60	2528003,29
168	647957,77	2527991,92
169	647996,49	2527970,35
170	648008,23	2527964,37
171	648028,59	2527953,42
172	648145,45	2527892,06
173	648171,44	2527879,05
174	648194,67	2527867,72
175	648217,49	2527856,25
176	648226,62	2527851,84
177	648303,65	2527812,72
178	648371,57	2527777,99
179	648422,37	2527749,53
180	648612,59	2527649,77
181	648720,80	2527590,49
182	648741,04	2527578,99
183	648768,92	2527562,10
184	648819,19	2527533,04
185	648858,83	2527509,38
186	648872,99	2527501,56
187	648946,67	2527449,94
188	648961,48	2527439,82
189	649077,64	2527349,64
190	649165,25	2527265,76
191	649193,16	2527237,04
192	649221,97	2527208,67
193	649309,16	2527122,56
194	649369,66	2527062,08
195	649407,46	2527026,48
196	649432,03	2527002,48
197	649431,98	2526997,24
198	649433,20	2526996,49
199	649431,50	2526994,02

Красные линии в рамках данного проекта планировки не разрабатываются.

Сведения о земельных участках, необходимых для размещения линейного объекта

В ходе подготовки проекта планировки территории были сформированы 2 земельных участка в виде публичных сервитутов - для строительства объекта (временное использование) и для размещения и эксплуатации объекта (постоянное использование). Согласно пункту 1 статьи 39.37 Земельного кодекса Российской Федерации публичный сервитут устанавливается для использования земельных участков в целях размещения объектов электросетевого хозяйства, тепловых сетей, водопроводных сетей, сетей водоотведения.

Пункт 5 статьи 23 Земельного кодекса Российской Федерации утверждает, что публичный сервитут может быть установлен в отношении одного или нескольких земельных участков и (или) земель.

Согласно сведениям единого государственного реестра недвижимости (ЕГРН), образуемые публичные сервитуты частично находятся в границах земельных участков с кадастровыми номерами: 29:22:070302:95; 29:22:071112:1367; 29:22:071801:19; 29:22:071601:94; 29:22:071601:458; 29:22:071601:446; 29:22:071601:53; 29:22:072801:3; 29:22:072801:37; 29:22:072801:38; 29:22:072801:25.

При определении полосы отвода учтены следующие условия и факторы:

конфигурация (поперечное очертание) земельного полотна;
размеры искусственных сооружений;
рельеф местности.

Отвод полосы отвода по ширине производится на величину в зависимости от:

диаметра трубы (мм);
глубины заложения до низа трубы (м);
категории земель, по которым проходят водоводы.

Ширина земельного участка, отведенного под прокладку проектируемых сетей (охранная зона), составляет 10 метров от крайней оси трубопровода.

Временная полоса отвода установлена проектом для создания требуемых условий строительства, монтажа с учетом обеспечения доступности строительной техники, строительства строительных городков, разгрузки, складирования материалов и т. п.

Постоянная полоса отвода определена в соответствии с СН 456-73, согласно которому земельные участки для размещения колодцев и камер переключения необходимы для бессрочного (постоянного пользования), их размеры должны быть не более 3 х 3 м и 10 х 10 м соответственно.

Отчуждение земель во временное (краткосрочное) пользование выполняется только на период производства строительно-монтажных работ.

Все строительные работы должны производиться исключительно в пределах полосы отвода.

Размер земельного участка, отводимого во временное пользование под реконструкцию линейного объекта, составляет 102932 кв. м. Размер земельного участка, отводимого в постоянное пользование для размещения линейного объекта, составляет 15718 кв. м.

Мероприятия по защите сохраняемых объектов капитального строительства

Негативного воздействия в связи с размещением линейного объекта не ожидается, следовательно, осуществление мероприятий по защите сохраняемых объектов нового строительства (здание, строение, сооружение, объекты, строительство которых не завершено) не требуется.

На всех участках, представленных во временное пользование, по окончании строительства сетей, должно быть восстановлено наружно благоустройство или выполнена рекультивация.

Мероприятия по сохранению объектов культурного наследия от возможного негативного воздействия в связи с размещением линейных объектов

В зоне планируемого размещения объекта отсутствуют объекты культурного наследия, но в соответствии со статьями 28, 30, пунктом 3 статьи 31, пунктом 2 статьи 32, статьями 36, 45.1 Федерального закона №73-ФЗ в случае, если участок будет подвергаться воздействию земляных, строительных, мелиоративных, хозяйственных и иных работ, до начала проведения вышеуказанных работ заказчик обязан:

Обеспечить проведение и финансирование историко-культурной экспертизы земельного участка путем археологической разведки в порядке, установленном статьей 45.1 Федерального закона №73-ФЗ;

Представить в Инспекцию по охране объектов культурного наследия Архангельской области документацию, подготовленную на основе археологических полевых работ, содержащую результаты исследований, в соответствии с которыми определяется наличие или отсутствие объектов, обладающих признаками объекта культурного наследия, на указанном земельном участке, а также заключение государственной историко-культурной экспертизы указанной документации (либо земельного участка);

В случае обнаружения в границе земельного участка объектов, обладающих признаками объекта археологического наследия, и после принятия инспекцией решения о включении данного объекта в перечень выявленных объектов культурного наследия:

разработать в составе проектной документации раздел об обеспечении сохранности выявленного объекта культурного наследия или о проведении спасательных археологических полевых работ или проект обеспечения сохранности выявленного объекта культурного наследия либо план проведения спасательных археологических полевых работ, включающих оценку воздействия проводимых работ на указанный объект культурного наследия (далее – документация или раздел документации, обосновывающий меры по обеспечению сохранности выявленного объекта культурного (археологического) наследия);

получить по документации или разделу документации, обосновывающей меры по обеспечению сохранности выявленного объекта культурного наследия заключение государственной историко-культурной экспертизы и представить его совместно с указанной документацией в инспекцию на согласование;

обеспечить реализацию согласований инспекцией документации, обосновывающей меры по обеспечению сохранности выявленного объекта культурного (археологического) наследия.

Производство всех видов работ осуществлять с учетом требований разрешительной природоохранной, проектной и рабочей документации, а также требований действующего природоохранного законодательства, в том числе:

Земельный Кодекс Российской Федерации от 25.10.2001 № 136-ФЗ;
Водный кодекс Российской Федерации от 03.06.2006 № 74-ФЗ;
Федеральный закон Российской Федерации от 24.06.1998 № 89-ФЗ "Об отходах производства и потребления";

Федеральный закон Российской Федерации от 04.05.1999 № 96-ФЗ "Об охране атмосферного воздуха";
Федеральный закон Российской Федерации от 10.01.2002 № 7-ФЗ "Об охране окружающей среды";

постановление Правительства Российской Федерации от 23.02.1994 № 140 "О рекультивации земель, снятии, хранении и рациональном использовании плодородного слоя".

Охрана земель от неблагоприятного воздействия

В целях минимизации ущерба, наносимого земельным ресурсам в процессе строительства, предусмотрены следующие мероприятия:

неукоснительное соблюдение границ отведенных под строительство земельных участков и исключение сверхнормативного изъятия земель;

недопущение захламления строительной зоны мусором, отходами изоляционных покрытий и других материалов, а также, загрязнение ее горюче-смазочными материалами;

использование парка строительных машин и механизмов, имеющих минимально возможное удельное давление ходовой части на подстилающие грунты, в целях снижения техногенного воздействия;

строгое соблюдение всех принятых проектных решений;
рациональное использование материальных ресурсов, снижение объема отходов производства с их последующей утилизацией или обезвреживанием.

Охрана атмосферного воздуха

В целях уменьшения загрязнения воздушного бассейна веществами, выбрасываемыми двигателями внутреннего сгорания строительной и транспортной техники при выполнении работ предусмотрены следующие мероприятия:

комплектация парка техники строительными машинами с силовыми установками, обеспечивающими минимальные удельные выбросы вредных веществ в атмосферу (оксид углерода, углеводороды, оксиды азота и т.д.);

наблюдение за исправностью топливных систем двигателей внутреннего сгорания и диагностирование их на допустимую степень выброса вредных веществ в атмосферу;

запрет на оставление техники, не задействованной в технологии строительства, с работающими двигателями в ночное время;

движение транспорта осуществляется по установленной схеме, неконтролируемые поездки не допускаются.

Охрана поверхностных и подземных вод от истощения и загрязнения

В целях уменьшения негативного воздействия работ по строительству объекта на состояние поверхностных, вод предусмотрены следующие организационно-технические мероприятия:

соблюдение технологий строительства;

в случае необходимости, для предотвращения подтоплений при производстве общестроительных работ предусматривается организация водоотлива;

стройтехника базируется на специально отведенной площадке;

не допускается слив ГСМ на строительных площадках – на открытом грунте.

Все работы проводятся с соблюдением мер противопожарной безопасности, чистоты и порядка в местах присутствия стройтехники.

Строительные площадки оснащены контейнерами для сбора бытового и строительного мусора.

Мероприятия по охране окружающей среды при обращении с отходами производства и потребления

Сбор строительных отходов осуществляется отдельно по видам отходов, имеющим единое направление использования и размещения, классам опасности и другим признакам, с тем, чтобы обеспечить их переработку, использование в качестве вторичного сырья, обезвреживание, захоронение.

Для сбора бытового и строительного мусора на строительной площадке устанавливаются специальные контейнеры. Не допускается поступление в контейнеры отходов, не разрешенных к приему на полигонах ТБО. Запрещается использование ТБО для подсыпки дорог, стройплощадок и т.п., сжигание ТБО на стройплощадке.

Все контейнеры располагаются на специальных площадках с удобным подъездом спецтранспорта.

Транспортировка отходов должна производиться с соблюдением правил экологической безопасности, обеспечивающих охрану окружающей среды при выполнении погрузочно-разгрузочных операций и перевозке. При транспортировании исключается смешивание разных видов отходов.

Периодичность вывоза отходов в места, специально предназначенные для постоянного размещения (захоронения) или утилизации отходов производства и потребления, в данном случае определяется исходя из следующих факторов:

периодичность накопления отходов;
наличия и вместимости емкости (контейнера) или площадки для временного хранения отходов;
вида и класса опасности образующихся отходов и их совместимость при хранении и транспортировке.

Отходы вывозятся по мере необходимости, по фактическому образованию. Наряду с природоохранными мероприятиями на строительных площадках проводятся организационные мероприятия, направленные на снижение влияния образующихся отходов, на состояние окружающей среды, а также на охрану жизни и здоровья людей.

К таким мероприятиям можно отнести:
заключение договоров со специализированными предприятиями на вывоз и утилизацию отходов;

назначение лиц, ответственных за обращение с отходами;
регулярное контролирование условий временного хранения отходов;
проведение бесед с персоналом о правилах обращения с отходами;
организация селективного сбора отходов.

Мероприятия по шумоглушению на период строительства

При проведении подготовительных и строительно-монтажных работ проектом предусматриваются следующие мероприятия по шумоглушению:

строительные работы с применением шумного оборудования проводить в дневное время суток минимальным количеством машин и механизмов: работа строительных механизмов разрешена с 9.00-18.00, исключается ночная смена, а также работа в выходные дни;
организация работы шумного оборудования с исключением одновременной работы механизмов: на территории возможно применение одновременно двух единиц оборудования с характеристиками более 80 дБА;

организованы схемы движения строительной техники, проезды крупногабаритных машин по территории площадки проведения работ на максимально удаленном расстоянии от нормируемых объектов;

запрещается применение громкоговорящей связи;
компрессор при проведении работ должен быть снабжен шумозащитным кожухом;

ДЭС в кожухном исполнении;
время работы оборудования с характеристиками более 85 дБА (вибротрамбовки и т.п.) следует ограничить до 15 минут за одну рабочую операцию с технологическим перерывом 10-15 минут;

использовать строительные машины и механизмы только в исправном акустическом состоянии (глушители выхлопа, двигатели, работа на форсированных режимах не допускается и т.д.);

по возможности, использовать технику с более низкими уровнями шума, с электрическими или гидравлическими приводами;
не проводить работу одновременно несколькими наиболее шумными машинами и механизмами в одной зоне стройплощадки.

Мероприятия по защите территории от чрезвычайных ситуаций природного и техногенного характера, в том числе по обеспечению пожарной безопасности и гражданской обороне

В целях обеспечения техники безопасности при реконструкции водопровода в проектной документации предусмотрены следующие мероприятия:

в соответствии с действующими нормами и правилами соблюдены допустимые расстояния от сооружений, представляющих опасность при строительстве;

предусмотрено использование материалов, имеющих сертификат безопасности.

До начала производства земляных работ необходимо вызвать представителей местных организаций для уточнения местонахождения их подземных коммуникаций по трассе.

Точное расположение коммуникаций в местах сближений и пересечений должно быть установлено строительной организацией в присутствии представителей эксплуатации трассовыми приборами. Производство работ без письменного разрешения в охранных зонах действующих сетей запрещается.

В случае обнаружения коммуникаций, не указанных в проектной документации, или обозначающих их знаков, земляные работы должны быть приостановлены, а на место работ необходимо вызвать представителей Заказчика и организаций, эксплуатирующих обнаруженные сети, и принять меры по предохранению обнаруженных сетей от повреждений.

При пересечении действующих коммуникаций, не защищенных от механических повреждений, грунт должен разрабатываться с применением ручных безударных инструментов.

При выполнении монтажных работ в колодцах, необходимо проверять наличие опасных газов, вентилировать колодцы, принимать меры предосторожности при наличии в колодцах кабелей с напряжением дистанционного питания и кабелей проводного вещания.

В качестве обязательного организационного мероприятия при проведении строительно-монтажных работ предусмотрена разработка подрядной строительно-монтажной организацией в составе проекта производства работ (ППР) специального раздела по охране труда и технике безопасности, учитывающего конкретные условия выполнения работ по строительству линейного объекта.

Особое внимание следует обращать на безопасное ведение работ вблизи действующих электро- и телефонных кабелей, газопроводов, водопроводов и других подземных сооружений.

Перед началом земляных работ необходимо выявить и обозначить на местности, существующие подземные коммуникации. Отрывка и засыпка действующих сооружений производится в присутствии представителей – владельцев этих сооружений, требования которых обязательны.

Во время производства работ следует обеспечить возможность проезда пожарных автомобилей ко всем зданиям и сооружениям.

На проездах, улицах, в зонах производства работ должны быть поставлены предупредительные знаки и надписи, выполнены ограждения в соответствии с ГОСТ 23407-78, хорошо видимые в любое время суток; указаны направления объездов и обходов.

Мероприятия по технике безопасности и охране труда на рабочих местах и на площадке в целом детально разработать в ППР, организацией, ведущей СМР.

На территориях строительства должны быть установлены указатели проездов и проходов, предупредительные плакаты и сигналы, видимые как в дневное, так и в ночное время.

Во время производства строительных работ на захватке исключается присутствие посторонних лиц.

Строительная площадка оборудуется необходимыми знаками безопасности и наглядной агитацией

Текстовая часть проекта планировки территории.

Пояснительная записка.

Описание природно-климатических условий территории

В физико-географическом отношении площадь города Архангельска расположена на севере Восточно-Европейской равнины, в пределах Двинской губы Белого моря и приурочена к дельте реки Северная Двина. Площадь города находится в Усть-Двинском районе северной тайги Северо-западной провинции зоны тундры и лесотундры.

Климат территории изысканий формируется в условиях малого количества радиации, под воздействием моря и интенсивного западного переноса воздушных масс. По классификации Алисова Б.П. климат района работ относится к Атлантико-Арктической области умеренного пояса.

Строительно-климатическая зона согласно СП 131.13330.2018 приложение А–II А.

Код снегового района согласно СП 20.13330.2016, Карта 1 – IV.

Код ветрового района согласно СП 20.13330.2016, Карта 2 – II.

Сейсмичность района работ согласно СП 14.13330.2014, прил. А и комплекту карт ОСР-2015-А – 6 баллов.

Подробные климатические характеристики, согласно СП 131.13330.2018 "Строительная климатология" по ближайшей метеостанции "Архангельск", представлены в таблицах ниже.

Таблица 2 – Климатические параметры холодного периода года

Температура воздуха наиболее холодных суток, °С, обеспеченностью	Температура воздуха наиболее холодной пятидневки, °С, обеспеченностью	Температура воздуха, °С, обеспеченностью 0,94	Абсолютная минимальная температура воздуха, °С	Средняя суточная амплитуда температуры воздуха наиболее холодного месяца, °С	Средняя месячная относительная влажность воздуха наиболее холодного месяца, %	Средняя месячная относительная влажность воздуха в 15 ч наиболее холодного месяца, %	Количество осадков за ноябрь - март, мм	Преобладающее направление ветра за декабрь - февраль	Максимальная из средних скоростей ветра по румбам за январь, м/с	Средняя скорость ветра, м/с, за период со средней суточной температурой воздуха ≤ 8 °С		
0,98	0,92	0,98	0,92	-16	-45	7,6	85	84	174	ЮВ	3,4	2,9

Таблица 3 – Климатические параметры теплого периода года

Барометрическое давление, гПа	Температура воздуха, °С, обеспеченностью 0,95	Температура воздуха, °С, обеспеченностью 0,98	Средняя максимальная температура воздуха наиболее теплого месяца, °С	Абсолютная максимальная температура воздуха, °С	Средняя суточная амплитуда температуры воздуха наиболее теплого месяца, °С	Средняя месячная относительная влажность воздуха наиболее теплого месяца, %	Средняя месячная относительная влажность воздуха в 15 ч наиболее теплого месяца, %	Количество осадков за апрель - октябрь, мм	Суточный максимум осадков, мм	Преобладающее направление ветра за июнь - август	Минимальная из средних скоростей ветра по румбам за июль, м/с
1011	20	24	21,1	34	10,7	73	62	382	61	С	2,3

Таблица 4 – Средняя месячная и годовая температуры воздуха

I	II	III	IV	V	VI	VII	VIII	IX	X	XI	XII	Год
-13,6	-12,1	-5,7	0,1	6,6	12,7	16,0	13,2	8,0	1,8	-4,8	-9,9	1,0

Гидрография

Участок изысканий проходит вдоль реки Северной Двины, на расстоянии от 0,9 до 1,5 км от ее правого берега. С другой стороны от участка изысканий, на расстоянии от 0,3 до 1,4 км протекает река Юрас. Примерно в своей середине участок изысканий вплотную подходит к заливу Шенкурья река Юрас.

Климат района работ умеренно-континентальный и, согласно СП 131.13330.2012 характеризуется следующими основными показателями:

средняя годовая температура воздуха - плюс 1,0 °С;

абсолютный минимум - минус 45 °С;

абсолютный максимум - плюс 34 °С;

количество осадков за год – 556 мм.

Преобладающее направление ветра:

зимой (январь) – юго-восточное;

летом (июль) – северное.

Среднемесячная скорость ветра 2,3-3,4 м/с. Наибольшая среднемесячная скорость ветра отмечается в январе.

Нормативная глубина сезонного промерзания по СП 131.13330.2012 и Пособию по проектированию оснований зданий и сооружений (к СП 22.13330.2011) составляет для:

суглинков и глин – 156 см;

супесей и песков мелких и пылеватых – 190 см;

песков средней крупности, крупных и гравелистых – 204 см;

крупнообломочных грунтов – 231 см.

Продолжительность безморозного периода 189 суток.

Расчетные температуры наружного воздуха:

наиболее холодных суток обеспеченностью 98 % (один раз в 50 лет) - минус 38 °С, обеспеченностью 92 % (один раз в 12,5 лет) - минус 37 °С;

наиболее холодной пятидневки обеспеченностью 98 % - минус 35 °С, обеспеченностью 92 % - минус 33 °С;

средняя суточная амплитуда температуры воздуха наиболее холодного месяца - 7,6 °С;

продолжительность периода со среднесуточной температурой воздуха ниже 0 °С - 176 дней;

средняя температура периода – минус 8,2 °С;

продолжительность периода со среднесуточной температурой воздуха ниже 8 °С – 250 дней,

средняя температура периода – минус 4,5 °С;

продолжительность периода со среднесуточной температурой воздуха ниже 10 °С – 271 день,

средняя температура периода – минус 3,5 °С.

Сейсмичность района работ - 6 баллов (СП 14.13330.2014 и комплект карт ОСР-2015).

По почвенному географическому районированию территория исследования относится к северо-таежной подзоне глеево-подзолистых почв.

На некоторых участках рассматриваемой территории растительный покров частично удален при инженерной подготовке территории и частичной ее застройки различными сооружениями.

Обоснование определения границ зон планируемого размещения линейного объекта

Настоящим проектом планировки предусмотрены мероприятия по образованию земельного участка для размещения и эксплуатации объекта в виде публичного сервитута, площадь которого составляет 15718 кв. м.

Формирование публичного сервитута предусмотрено пунктом 1 статьи 39.37 Земельного кодекса Российской Федерации.

Данным проектом предусмотрен публичный сервитут для размещения и эксплуатации объекта, равный 1,5 м в обе стороны от наружной стенки водопровода. Согласно СН 456-73 "Нормы отвода земель для магистральных водоводов и канализационных коллекторов", размеры земельных участков для размещения колодцев и камер переключения магистральных подземных водоводов и канализационных коллекторов должны быть не более 3 х 3 м для колодца, для камеры переключения – 10 х 10 м.

Трасса проходит по землям населенных пунктов, в кадастровых кварталах 29:22:070302 29:22:071112, 29:22:071801, 29:22:071601 и 29:22:072801, землях общего пользования, а также по земельным участкам, поставленным на государственный кадастровый учет.

Охранные зоны

Территория, в отношении которой подготовлен проект планировки, частично расположена в границе зоны санитарного разрыва от железнодорожных путей, а также часть проектируемого водопровода попадает в охрannую зону воздушной линии электропередач ВЛ-35 кВ "Уйма - 1,2" и "ВЛ-10кв ф.66-05 ПС66-РП№17 ул. Дачная Архангельск"; охрannую зону пункта ГТС и ГНС "Лесной"; охрannую зону метеорологической станции М-2 Архангельск.


Территория, в отношении которой подготовлен проект межевания, расположена в границах водоохранной зоны Залива Шенкурья реки Юрас;

2 и 3 поясов зон санитарной охраны источников питьевого и хозяйственно-бытового водоснабжения города Архангельска.


Расположение объекта в границах охранных зон показано на схеме границ зон с особыми условиями использования территории.

Постановление Правительства Российской Федерации от 24.02.2009 № 160 "О порядке уста-

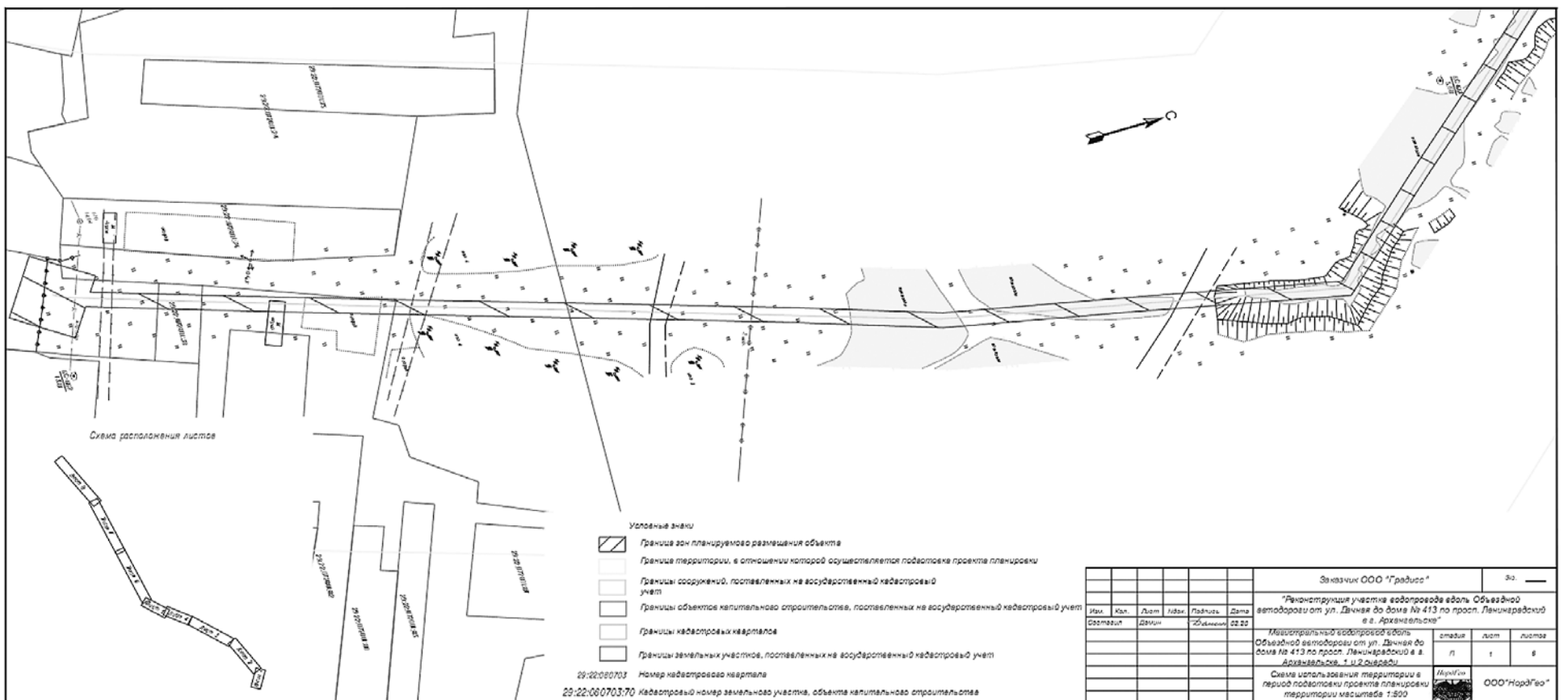
Приложение № 4
к проекту планировки территории для размещения
линейного объекта "Магистральный водопровод
вдоль Окружного шоссе от ул. Дачной до д. № 413
по просп. Ленинградскому в г. Архангельске"

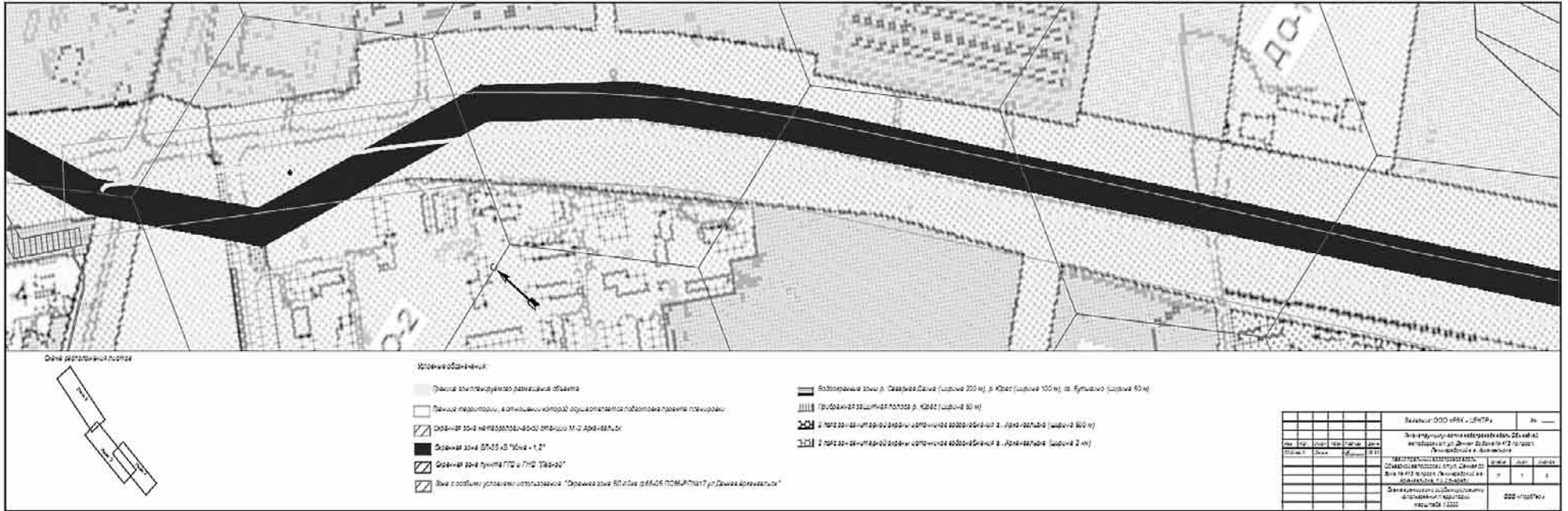


Приложение № 5
к проекту планировки территории для размещения
линейного объекта "Магистральный водопровод
вдоль Окружного шоссе от ул. Дачной до д. № 413
по просп. Ленинградскому в г. Архангельске"

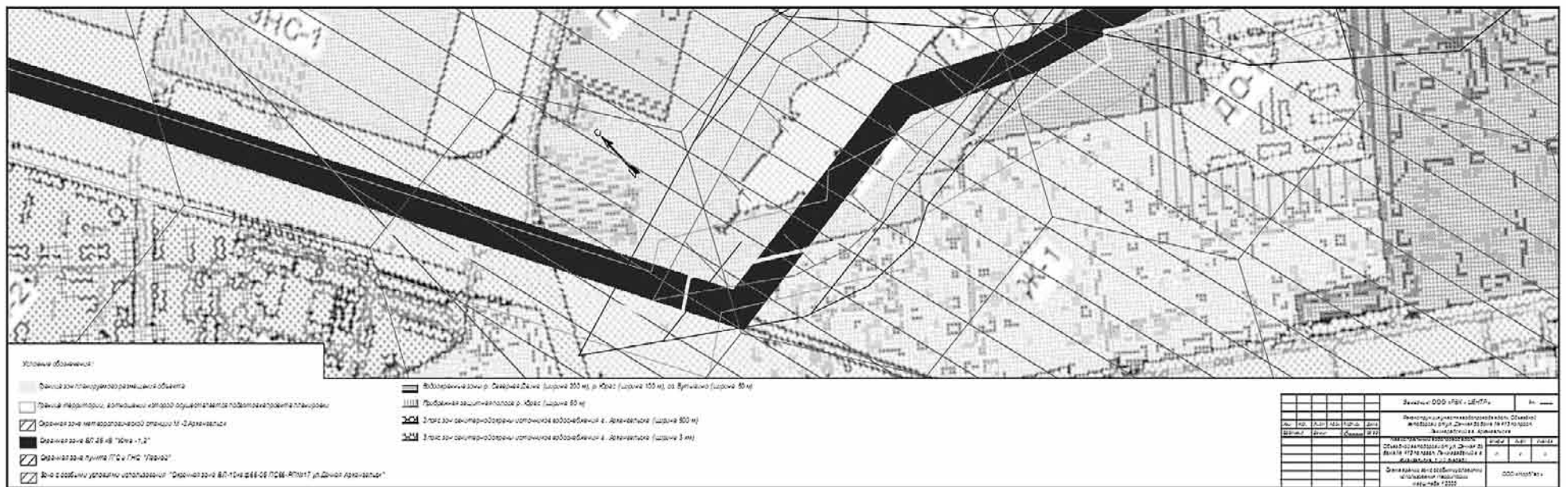


Приложение № 6
к проекту планировки территории для размещения
линейного объекта "Магистральный водопровод
вдоль Окружного шоссе от ул. Дачной до д. № 413
по просп. Ленинградскому в г. Архангельске"

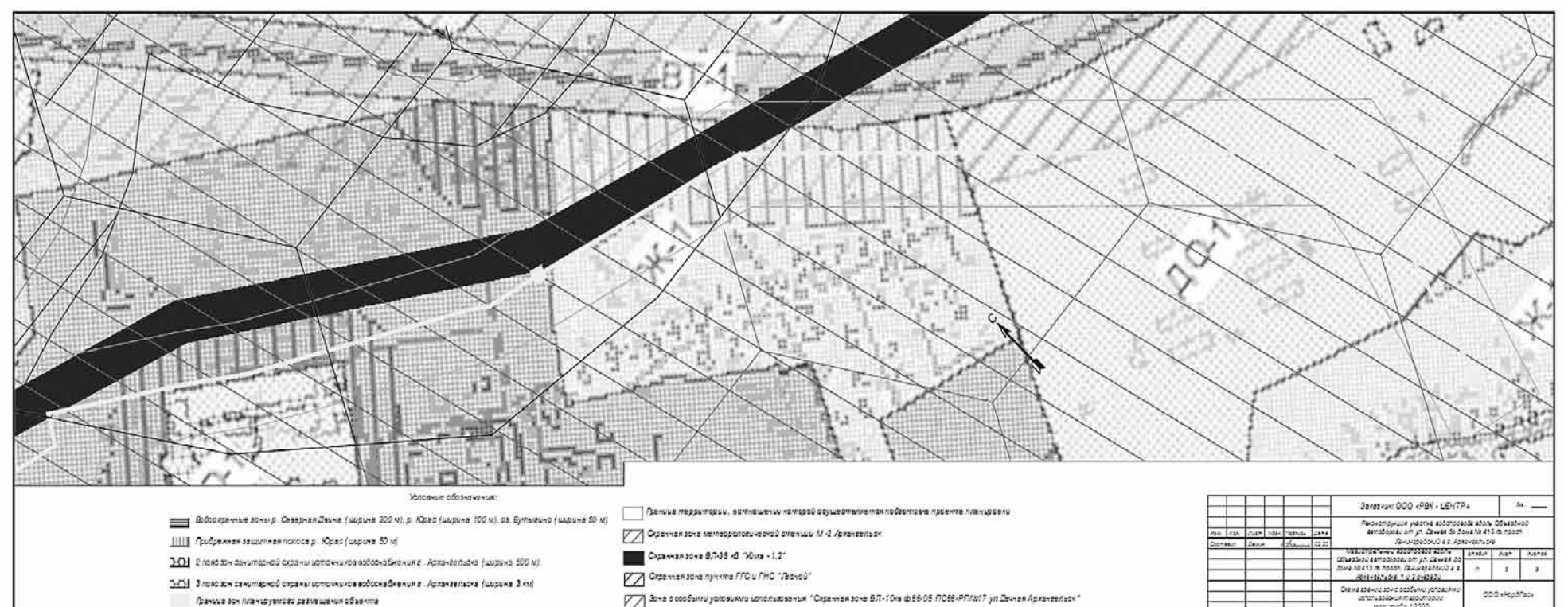




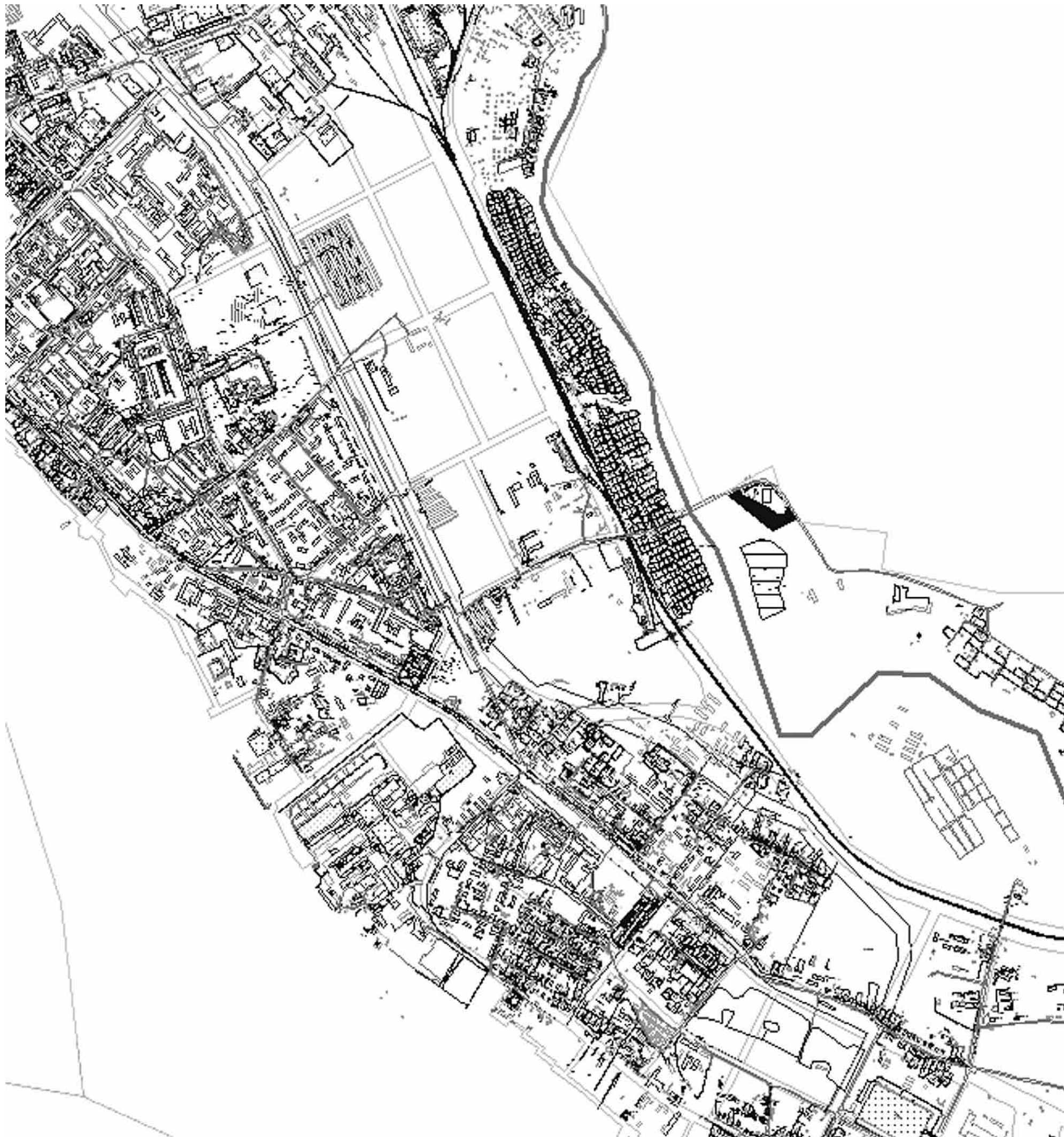
Приложение № 15
к проекту планировки территории для размещения
линейного объекта "Магистральный водопровод
вдоль Округного шоссе от ул. Дачной до д. № 413
по просп. Ленинградскому в г. Архангельске"



Приложение № 16
к проекту планировки территории для размещения
линейного объекта "Магистральный водопровод
вдоль Округного шоссе от ул. Дачной до д. № 413
по просп. Ленинградскому в г. Архангельске"



Приложение № 17
к проекту планировки территории для размещения
линейного объекта "Магистральный водопровод
вдоль Округного шоссе от ул. Дачной до д. № 413
по просп. Ленинградскому в г. Архангельске"



**АДМИНИСТРАЦИЯ МУНИЦИПАЛЬНОГО ОБРАЗОВАНИЯ
 "ГОРОД АРХАНГЕЛЬСК"**

РАСПОРЯЖЕНИЕ

от 17 сентября 2020 г. № 3183р

Об изъятии земельного участка и жилых помещений

В соответствии с Земельным кодексом Российской Федерации, Жилищным кодексом Российской Федерации, на основании распоряжения заместителя Главы муниципального образования "Город Архангельск" от 14 августа 2018 года № 2351р "О признании дома № 2, к.1 по ул. Г.Суфтина в г.Архангельске аварийным и подлежащим сносу":

1. Утвердить прилагаемую схему расположения земельного участка в кадастровом квартале 29:22:050107 площадью 1274 кв. м, расположенного в Ломоносовском территориальном округе г. Архангельска по ул. Г. Суфтина, д. 2, корп. 1 в границах территориальной зоны среднеэтажных и многоэтажных жилых домов Ж-8-2 согласно Правилам землепользования и застройки муниципального образования "Город Архангельск" (категория земель – земли населенных пунктов), для эксплуатации малоэтажного многоквартирного жилого дома (малоэтажная многоквартир-

ная жилая застройка).

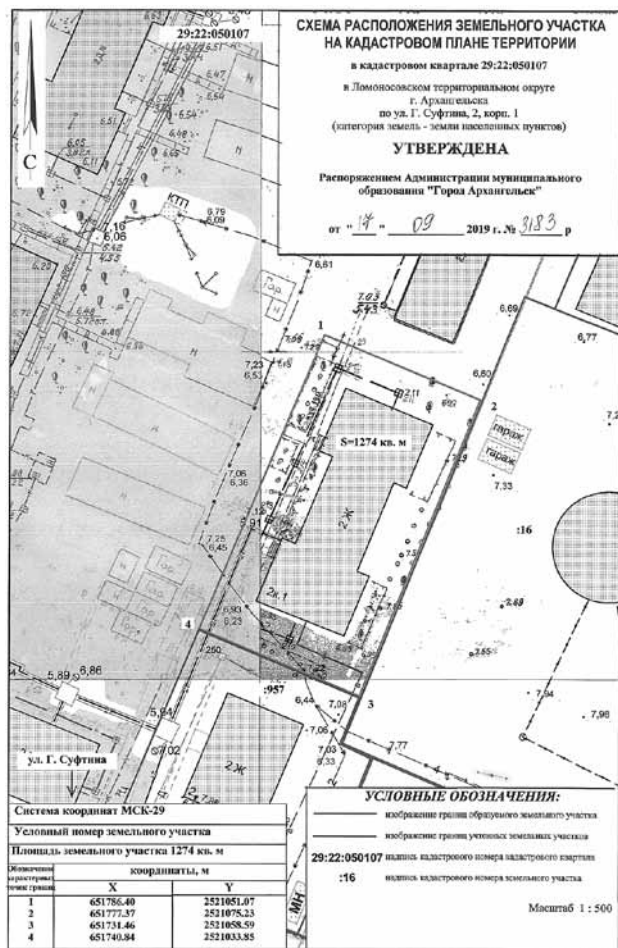
2. Изъять для муниципальных нужд земельный участок площадью 1274 кв. м в кадастровом квартале 29:22:050107, расположенный в Ломоносовском территориальном округе г. Архангельска по ул. Г. Суфтина, д. 2, корп. 1, согласно прилагаемой схеме расположения земельного участка.

3. Изъять для муниципальных нужд жилые помещения, расположенные в Ломоносовском территориальном округе г. Архангельска по ул. Г. Суфтина, д. 2, корп. 1:
 квартиру № 5 (кадастровый номер 29:22:050106:2276) общей площадью 64,5 кв. м;
 квартиру № 6 (кадастровый номер 29:22:050106:2282) общей площадью 68 кв. м;
 1/2 доли в праве общей долевой собственности на комнату в квартире № 10 (кадастровый номер 29:22:050106:3000) общей площадью 33,9 кв. м;
 1/2 доли в праве общей долевой собственности на комнату в квартире № 10 (кадастровый номер 29:22:050106:3000) общей площадью 33,9 кв. м;
 квартиру № 11 (кадастровый номер 29:22:050106:2284) общей площадью 65,1 кв. м;
 квартиру № 12 (кадастровый номер 29:22:050106:2285) общей площадью 48 кв. м.

4. Опубликовать распоряжение в газете "Архангельск – город воинской славы" и на официальном информационном Интернет-портале муниципального образования "Город Архангельск".

**Глава муниципального образования
 "Город Архангельск"**

И.В. Годзин



АДМИНИСТРАЦИЯ МУНИЦИПАЛЬНОГО ОБРАЗОВАНИЯ "ГОРОД АРХАНГЕЛЬСК"

РАСПОРЯЖЕНИЕ

от 17 сентября 2020 г. № 3184р

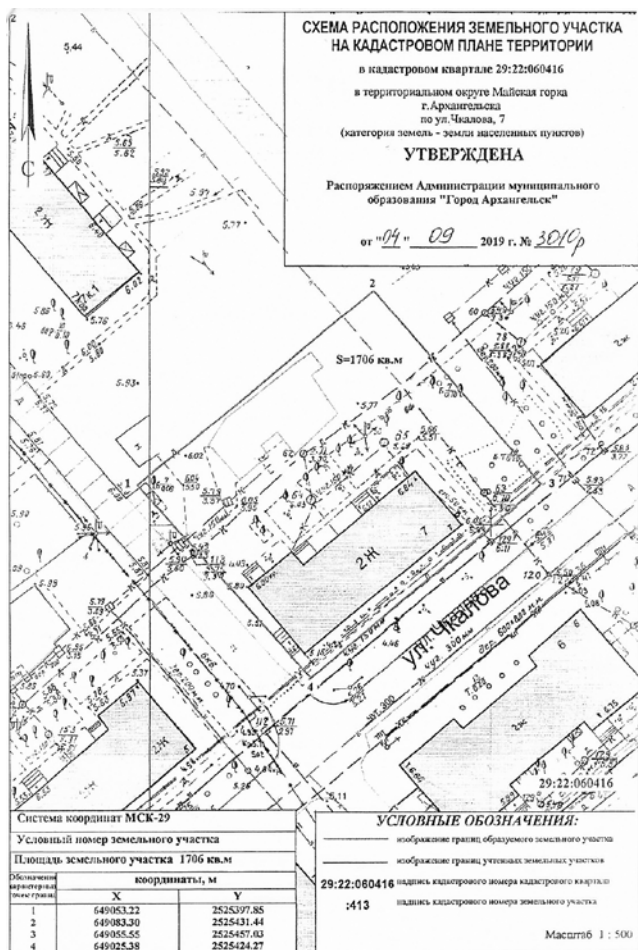
Об изъятии земельного участка и жилых помещений

В соответствии с Земельным кодексом Российской Федерации, Жилищным кодексом Российской Федерации, на основании распоряжения заместителя Главы муниципального образования "Город Архангельск" от 2 августа 2016 года № 2152р "О признании дома № 7 по ул. Чкалова в г. Архангельске аварийным и подлежащим сносу":

1. Изъять для муниципальных нужд земельный участок площадью 1706 кв. м в кадастровом квартале 29:22:060416, расположенный в территориальном округе Майская горка г. Архангельска по ул. Чкалова, д. 7, согласно прилагаемой схеме расположения земельного участка, утвержденной распоряжением Администрации муниципального образования "Город Архангельск" от 4 сентября 2019 года № 3010р.
2. Изъять для муниципальных нужд жилые помещения, расположенные в территориальном округе Майская горка г. Архангельска по ул. Чкалова, д. 7: квартиру № 2 (кадастровый номер 29:22:060416:1311) общей площадью 35,1 кв. м; квартиру № 4 (кадастровый номер 29:22:060416:954) общей площадью 54 кв. м; квартиру № 5 (кадастровый номер 29:22:060416:955) общей площадью 69 кв. м.
3. Опубликовать распоряжение в газете "Архангельск – город воинской славы" и на официальном информационном Интернет-портале муниципального образования "Город Архангельск".

Глава муниципального образования "Город Архангельск"

И.В. Годзиш



АДМИНИСТРАЦИЯ МУНИЦИПАЛЬНОГО ОБРАЗОВАНИЯ "ГОРОД АРХАНГЕЛЬСК"

РАСПОРЯЖЕНИЕ

от 17 сентября 2020 г. № 3185р

О внесении изменения в состав межведомственной комиссии по обеспечению отдыха детей в каникулярное время

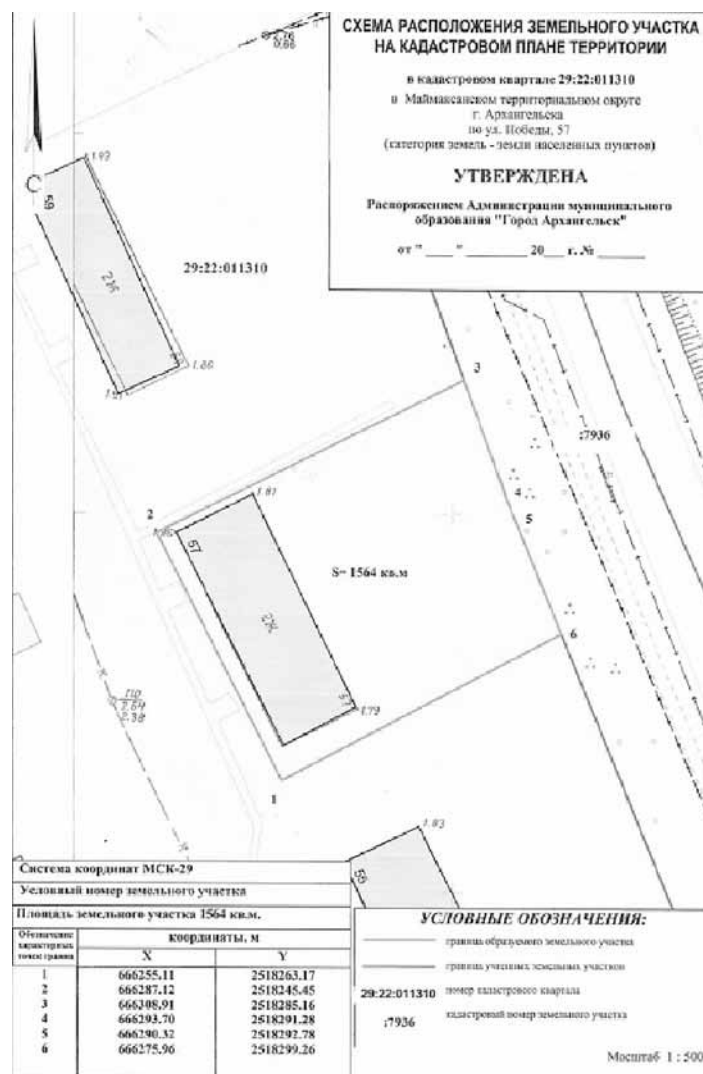
1. Внести в состав межведомственной комиссии по обеспечению отдыха детей в каникулярное время, утвержденный распоряжением Администрации муниципального образования "Город Архангельск" от 18.04.2017 № 1240р (с дополнениями и изменениями), изменение, включив в него Пирогову Валентину Ивановну, начальника отдела демографии и семейной политики управления по вопросам семьи, опеки и попечительства Администрации муниципального образования "Город Архангельск".
2. Опубликовать распоряжение в газете "Архангельск – город воинской славы" и на официальном информационном Интернет-портале муниципального образования "Город Архангельск".

Глава муниципального образования "Город Архангельск"

И.В. Годзиш

Сообщение о планируемом изъятии земельного участка для муниципальных нужд по адресу: г. Архангельск, ул. Победы, д. 57

1. Цель изъятия земельного участка для муниципальных нужд – изъятие земельного участка в связи с признанием многоквартирного жилого дома № 57 по ул. Победы в г. Архангельске аварийным и подлежащим сносу.
2. Адрес месторасположения земельного участка: г. Архангельск, ул. Победы, д. 57. Данный земельный участок расположен в кадастровом квартале 29:22:011310. Планируемая к утверждению схема расположения земельного участка:

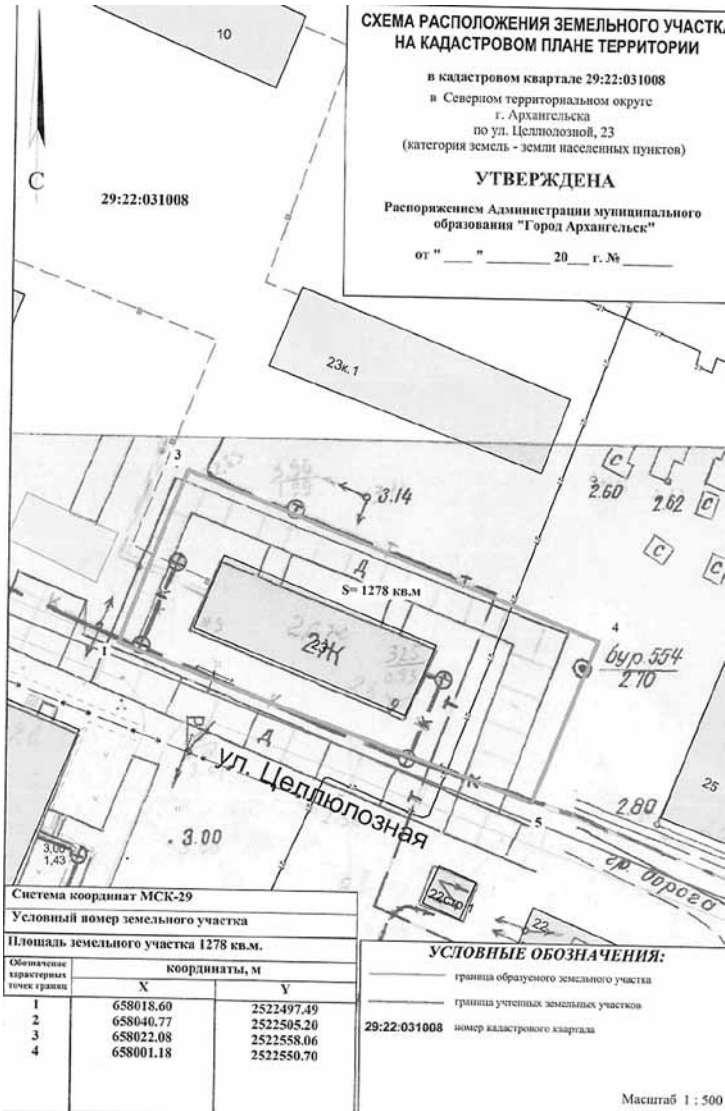


На данном земельном участке расположены следующие объекты недвижимости: ул. Победы, д. 57, кв. 2, кадастровый номер 29:22:011310:102; ул. Победы, д. 57, кв. 8, комната, кадастровый номер 29:22:011310:273.

3. Получить информацию о предполагаемом изъятии земельного участка, указанного в п. 1 настоящего сообщения, и расположенных на нем объектов недвижимого имущества для муниципальных нужд, а также подать заявления об учете прав на земельный участок и иные объекты недвижимого имущества, заинтересованные лица могут по адресу: г. Архангельск, пл. В.И. Ленина, д. 5, каб. 518а, тел. (8182) 607-271. Заявление на подачу информации может быть подано заинтересованными лицами в течение 60 дней с момента опубликования настоящего сообщения.
4. Официальный информационный интернет-портал муниципального образования "Город Архангельск", где размещено настоящее сообщение - www.arhcity.ru. Также настоящее сообщение размещено на информационном стенде у каб. 423, расположенном по адресу: г. Архангельск, пл. В.И. Ленина, д. 5.
5. Уполномоченный орган местного самоуправления, осуществляющий выявление лиц, земельный участок которых подлежит изъятию для муниципальных нужд – Администрация муниципального образования "Город Архангельск" в лице департамента муниципального имущества Администрации муниципального образования "Город Архангельск".

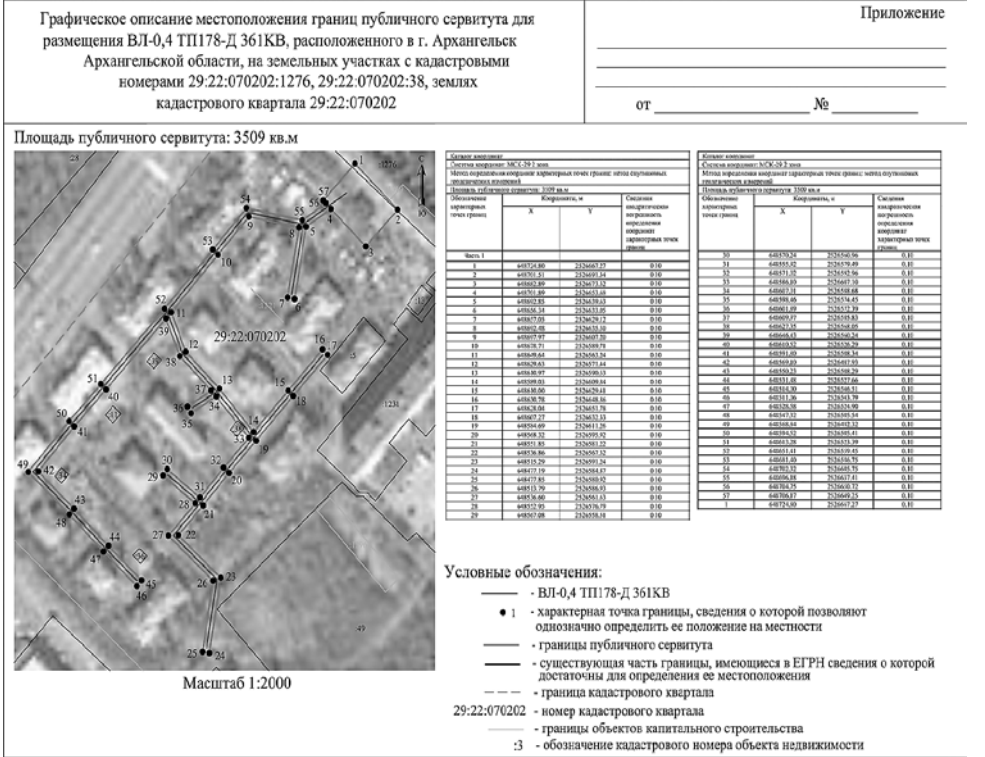
Сообщение о планируемом изъятии земельного участка для муниципальных нужд по адресу: г. Архангельск, ул. Целлюлозная, д. 23

1. Цель изъятия земельного участка для муниципальных нужд – изъятие земельного участка в связи с признанием многоквартирного жилого дома № 23 по ул. Целлюлозной в г. Архангельске аварийным и подлежащим сносу.
2. Адрес месторасположения земельного участка: г. Архангельск, ул. Целлюлозная, д. 23. Данный земельный участок расположен в кадастровом квартале 29:22:031008. Планируемая к утверждению схема расположения земельного участка:



6. Реквизиты решений об утверждении документа территориального планирования, документации по планировке территории, программ комплексного развития систем коммунальной инфраструктуры поселения, городского округа, а также информации об инвестиционной программе субъекта естественных монополий, организационной программе развития систем коммунального комплекса, указанных в ходатайстве об установлении публичного сервитута	- Постановление Министерства строительства и архитектуры Архангельской области от 26.12.2019 г. № 38-п "Об утверждении изменений в правила землепользования и застройки муниципального образования "Город Архангельск" (с изменениями); - Распоряжение мэра города Архангельска от 27.02.2015 № 517р "Об утверждении проекта планировки района "Варавино-Фактория" муниципального образования "Город Архангельск" (с изменениями); - Решение Архангельской городской Думы от 28.11.2012 № 495 "Об утверждении Программы комплексного развития систем коммунальной инфраструктуры муниципального образования "Город Архангельск" на период до 2025 года"
7. Официальные сайты в информационно-телекоммуникационной сети «Интернет», на которых размещены утвержденные документы территориального планирования, документация по планировке территории, программа комплексного развития систем коммунальной инфраструктуры поселения, городского округа, инвестиционная программа субъекта естественных монополий, организационная программа развития систем коммунального комплекса, указанных в ходатайстве об установлении публичного сервитута	www.arhcity.ru, www.dvinaland.ru

Графическое описание местоположения границ публичных сервитутов с указанием координат характерных точек границ публичного сервитута:



На данном земельном участке расположены следующие объекты недвижимости:
ул. Целлюлозная, д. 23, кв. 1, кадастровый номер 29:22:031008:323;
ул. Целлюлозная, д. 23, кв. 4, комната 22, кадастровый номер 29:22:031008:538.

3. Получить информацию о предполагаемом изъятии земельного участка, указанного в п. 1 настоящего сообщения, и расположенных на нем объектов недвижимого имущества для муниципальных нужд, а также подать заявления об учете прав на земельный участок и иные объекты недвижимого имущества, заинтересованные лица могут по адресу: г. Архангельск, пл. В.И. Ленина, д. 5, каб. 518а, тел.(8182) 607-271. Заявление на подачу информации может быть подано заинтересованными лицами в течение 60 дней с момента опубликования настоящего сообщения.

4. Официальный информационный интернет-портал муниципального образования "Город Архангельск", где размещено настоящее сообщение - www.arhcity.ru. Также настоящее сообщение размещено на информационном стенде у каб. 423, расположенном по адресу: г. Архангельск, пл. В.И. Ленина, д. 5.

5. Уполномоченный орган местного самоуправления, осуществляющий выявление лиц, земельный участок которых подлежит изъятию для муниципальных нужд – Администрация муниципального образования "Город Архангельск" в лице департамента муниципального имущества Администрации муниципального образования "Город Архангельск".

Сообщение о возможном установлении публичного сервитута в целях размещения объекта электросетевого хозяйства (ВЛ-0,4 ТП178-Д 361КВ)

1. Наименование уполномоченного органа, которым рассматривается ходатайство об установлении публичного сервитута	Администрация муниципального образования "Город Архангельск"
2. Цель установления публичного сервитута	размещение объекта электросетевого хозяйства
3. Адрес или иное описание местоположения земельного участка (участков), в отношении которого испрашивается публичный сервитут	- земельный участок, расположенный по адресу (местоположение): г. Архангельск, территориальный округ Варавино-Фактория, ул. Воронина, 45, корп. 3, кадастровый номер 29:22:070202:1276; - земельный участок, расположенный по адресу (местоположение): установлено относительно ориентира, расположенного в границах участка. Ориентир здание теплового пункта. Почтовый адрес ориентира: обл. Архангельская, г. Архангельск, ул. Холмогорская, дом 35, корпус 4, строение 1, кадастровый номер 29:22:070202:38.
4. Адрес, по которому заинтересованные лица могут ознакомиться с поступившим ходатайством об установлении публичного сервитута и прилагаемым к нему описанием местоположения границ публичного сервитута, подать заявление об учете прав на земельные участки, а также срок подачи указанных заявлений, время приема заинтересованных лиц для ознакомления с поступившим ходатайством об установлении публичного сервитута	Заинтересованные лица могут ознакомиться с поступившим ходатайством об установлении публичного сервитута и прилагаемым к нему описанием местоположения границ публичного сервитута в Администрации муниципального образования "Город Архангельск": по адресу: г. Архангельск, пл. В.И. Ленина, д. 5, каб. 407, тел. (8182) 607-279. Приемное время: понедельник - пятница (8:30-16:30), перерыв с 12:30 до 13:30. Правообладатели земельного участка, в отношении которого испрашивается публичный сервитут, если их права не зарегистрированы в Едином государственном реестре недвижимости, могут подать заявления в Администрацию муниципального образования "Город Архангельск" об учете их прав (обременения прав) на земельный участок с приложением копий документов, подтверждающих эти права (обременения прав), в течение тридцати дней со дня опубликования сообщения о возможном установлении публичных сервитутов.
5. Официальные сайты в информационно-телекоммуникационной сети «Интернет», на которых размещается сообщение о поступившем ходатайстве об установлении публичного сервитута	www.arhcity.ru

Сообщение о возможном установлении публичного сервитута в целях размещения объекта электросетевого хозяйства (ВЛ-0,4кв от ТП-269 вывод Мещерского-Ярославская)

1. Наименование уполномоченного органа, которым рассматривается ходатайство об установлении публичного сервитута	Администрация муниципального образования "Город Архангельск"
2. Цель установления публичного сервитута	размещение объекта электросетевого хозяйства
3. Адрес или иное описание местоположения земельного участка (участков), в отношении которого испрашивается публичный сервитут	- земельный участок, расположенный по адресу (местоположение): г. Архангельск, Соломбальский территориальный округ, ул. Мещерского, д. 28, кадастровый номер 29:22:022511:380; - земельный участок, расположенный по адресу (местоположение): г. Архангельск, Соломбальский территориальный округ, ул. Мещерского, д. 32, кадастровый номер 29:22:022511:408.
4. Адрес, по которому заинтересованные лица могут ознакомиться с поступившим ходатайством об установлении публичного сервитута и прилагаемым к нему описанием местоположения границ публичного сервитута, подать заявление об учете прав на земельные участки, а также срок подачи указанных заявлений, время приема заинтересованных лиц для ознакомления с поступившим ходатайством об установлении публичного сервитута	Заинтересованные лица могут ознакомиться с поступившим ходатайством об установлении публичного сервитута и прилагаемым к нему описанием местоположения границ публичного сервитута в Администрации муниципального образования "Город Архангельск": по адресу: г. Архангельск, пл. В.И. Ленина, д. 5, каб. 407, тел. (8182) 607-279. Приемное время: понедельник - пятница (8:30-16:30), перерыв с 12:30 до 13:30. Правообладатели земельного участка, в отношении которого испрашивается публичный сервитут, если их права не зарегистрированы в Едином государственном реестре недвижимости, могут подать заявления в Администрацию муниципального образования "Город Архангельск" об учете их прав (обременения прав) на земельный участок с приложением копий документов, подтверждающих эти права (обременения прав), в течение тридцати дней со дня опубликования сообщения о возможном установлении публичных сервитутов.
5. Официальные сайты в информационно-телекоммуникационной сети «Интернет», на которых размещается сообщение о поступившем ходатайстве об установлении публичного сервитута	www.arhcity.ru

<p>6. Реквизиты решений об утверждении документа территориального планирования, документации по планировке территории, программ комплексного развития систем коммунальной инфраструктуры поселения, городского округа, а также информацию об инвестиционной программе субъекта естественных монополий, организации коммунального комплекса, указанных в ходатайстве об установлении публичного сервитута</p>	<p>- Постановление Министерства строительства и архитектуры Архангельской области от 26.12.2019 г. № 38-п "Об утверждении изменений в правила землепользования и застройки муниципального образования "Город Архангельск" (с изменениями); - Распоряжение мэра города Архангельска от 06.09.2013 № 2544р "Об утверждении проекта планировки района "Соломбала" муниципального образования "Город Архангельск" (с изменениями); - Решение Архангельской городской Думы от 28.11.2012 № 495 "Об утверждении Программы комплексного развития систем коммунальной инфраструктуры муниципального образования "Город Архангельск" на период до 2025 года"</p>
<p>7. Официальные сайты в информационно-телекоммуникационной сети «Интернет», на которых размещены утвержденные документы территориального планирования, документация по планировке территории, программа комплексного развития систем коммунальной инфраструктуры поселения, городского округа, инвестиционная программа субъекта естественных монополий, организации коммунального комплекса, указанных в ходатайстве об установлении публичного сервитута</p>	<p>www.arhcity.ru, www.dvinaland.ru</p>

Графическое описание местоположения границ публичных сервитутов с указанием координат характерных точек границ публичного сервитута:


<p>Графическое описание местоположения границ публичного сервитута для размещения ВЛ-0,4кв от ТП-269 вывод Мещерского-Ярославская, расположенного в г. Архангельск Архангельской области, на земельных участках с кадастровыми номерами 29:22:022511:380, 29:22:022511:408, землях кадастровых кварталов 29:22:022511, 29:22:022512</p>	<p>Приложение от _____ № _____</p>																																																																																																																								
<p>Площадь публичного сервитута: 1385 кв.м</p>  <table border="1" data-bbox="702 1043 1010 1558"> <thead> <tr> <th>Обозначение характерных точек границ</th> <th>X</th> <th>Y</th> <th>Система координат</th> </tr> </thead> <tbody> <tr><td>1</td><td>656041.77</td><td>251809.34</td><td>0,10</td></tr> <tr><td>2</td><td>656048.71</td><td>251902.28</td><td>0,10</td></tr> <tr><td>3</td><td>656054.16</td><td>251901.38</td><td>0,10</td></tr> <tr><td>4</td><td>656055.66</td><td>251902.48</td><td>0,10</td></tr> <tr><td>5</td><td>656058.26</td><td>251909.71</td><td>0,10</td></tr> <tr><td>6</td><td>656059.01</td><td>251905.34</td><td>0,10</td></tr> <tr><td>7</td><td>656076.45</td><td>251918.21</td><td>0,10</td></tr> <tr><td>8</td><td>656076.46</td><td>251917.47</td><td>0,10</td></tr> <tr><td>9</td><td>656078.42</td><td>251923.50</td><td>0,10</td></tr> <tr><td>10</td><td>656081.39</td><td>251925.30</td><td>0,10</td></tr> <tr><td>11</td><td>656092.62</td><td>251920.95</td><td>0,10</td></tr> <tr><td>12</td><td>656089.37</td><td>251924.26</td><td>0,10</td></tr> <tr><td>13</td><td>656072.51</td><td>251928.76</td><td>0,10</td></tr> <tr><td>14</td><td>656074.44</td><td>251923.82</td><td>0,10</td></tr> <tr><td>15</td><td>656070.48</td><td>251918.83</td><td>0,10</td></tr> <tr><td>16</td><td>656068.45</td><td>251918.51</td><td>0,10</td></tr> <tr><td>17</td><td>656059.45</td><td>251909.26</td><td>0,10</td></tr> <tr><td>18</td><td>656047.65</td><td>251903.49</td><td>0,10</td></tr> <tr><td>19</td><td>656050.61</td><td>251902.81</td><td>0,10</td></tr> <tr><td>20</td><td>656056.07</td><td>251909.88</td><td>0,10</td></tr> <tr><td>21</td><td>656054.24</td><td>251909.99</td><td>0,10</td></tr> <tr><td>22</td><td>656051.66</td><td>251907.68</td><td>0,10</td></tr> <tr><td>23</td><td>656050.34</td><td>251905.54</td><td>0,10</td></tr> <tr><td>24</td><td>656047.32</td><td>251905.37</td><td>0,10</td></tr> <tr><td>25</td><td>656028.62</td><td>251908.75</td><td>0,10</td></tr> <tr><td>26</td><td>656028.11</td><td>251904.78</td><td>0,10</td></tr> <tr><td>27</td><td>656044.66</td><td>251902.67</td><td>0,10</td></tr> <tr><td>28</td><td>656077.37</td><td>251892.22</td><td>0,10</td></tr> <tr><td>29</td><td>656041.77</td><td>251896.34</td><td>0,10</td></tr> </tbody> </table> <p>Масштаб 1:2000</p> <p>Условные обозначения: - ВЛ-0,4кв от ТП-269 вывод Мещерского-Ярославская - характерная точка границы, сведения о которой позволяют однозначно определить ее положение на местности - границы публичного сервитута - существующая часть границы, имеющаяся в ЕГРН сведения о которой достаточны для определения ее местоположения - граница кадастрового квартала 29:22:022511 - номер кадастрового квартала - границы объектов капитального строительства 3 - обозначение кадастрового номера объекта недвижимости</p>		Обозначение характерных точек границ	X	Y	Система координат	1	656041.77	251809.34	0,10	2	656048.71	251902.28	0,10	3	656054.16	251901.38	0,10	4	656055.66	251902.48	0,10	5	656058.26	251909.71	0,10	6	656059.01	251905.34	0,10	7	656076.45	251918.21	0,10	8	656076.46	251917.47	0,10	9	656078.42	251923.50	0,10	10	656081.39	251925.30	0,10	11	656092.62	251920.95	0,10	12	656089.37	251924.26	0,10	13	656072.51	251928.76	0,10	14	656074.44	251923.82	0,10	15	656070.48	251918.83	0,10	16	656068.45	251918.51	0,10	17	656059.45	251909.26	0,10	18	656047.65	251903.49	0,10	19	656050.61	251902.81	0,10	20	656056.07	251909.88	0,10	21	656054.24	251909.99	0,10	22	656051.66	251907.68	0,10	23	656050.34	251905.54	0,10	24	656047.32	251905.37	0,10	25	656028.62	251908.75	0,10	26	656028.11	251904.78	0,10	27	656044.66	251902.67	0,10	28	656077.37	251892.22	0,10	29	656041.77	251896.34	0,10
Обозначение характерных точек границ	X	Y	Система координат																																																																																																																						
1	656041.77	251809.34	0,10																																																																																																																						
2	656048.71	251902.28	0,10																																																																																																																						
3	656054.16	251901.38	0,10																																																																																																																						
4	656055.66	251902.48	0,10																																																																																																																						
5	656058.26	251909.71	0,10																																																																																																																						
6	656059.01	251905.34	0,10																																																																																																																						
7	656076.45	251918.21	0,10																																																																																																																						
8	656076.46	251917.47	0,10																																																																																																																						
9	656078.42	251923.50	0,10																																																																																																																						
10	656081.39	251925.30	0,10																																																																																																																						
11	656092.62	251920.95	0,10																																																																																																																						
12	656089.37	251924.26	0,10																																																																																																																						
13	656072.51	251928.76	0,10																																																																																																																						
14	656074.44	251923.82	0,10																																																																																																																						
15	656070.48	251918.83	0,10																																																																																																																						
16	656068.45	251918.51	0,10																																																																																																																						
17	656059.45	251909.26	0,10																																																																																																																						
18	656047.65	251903.49	0,10																																																																																																																						
19	656050.61	251902.81	0,10																																																																																																																						
20	656056.07	251909.88	0,10																																																																																																																						
21	656054.24	251909.99	0,10																																																																																																																						
22	656051.66	251907.68	0,10																																																																																																																						
23	656050.34	251905.54	0,10																																																																																																																						
24	656047.32	251905.37	0,10																																																																																																																						
25	656028.62	251908.75	0,10																																																																																																																						
26	656028.11	251904.78	0,10																																																																																																																						
27	656044.66	251902.67	0,10																																																																																																																						
28	656077.37	251892.22	0,10																																																																																																																						
29	656041.77	251896.34	0,10																																																																																																																						

<p>4. Адрес, по которому заинтересованные лица могут ознакомиться с поступившим ходатайством об установлении публичного сервитута и прилагаемым к нему описанием местоположения границ публичного сервитута, подать заявление об учете прав на земельные участки, а также срок подачи указанных заявлений, время приема заинтересованных лиц для ознакомления с поступившим ходатайством об установлении публичного сервитута</p>	<p>- земельный участок, расположенный по адресу (местоположение): г. Архангельск, Исакогорский территориальный округ, ул. Рейдовая, д. 24, кадастровый номер 29:22:080505:1571; - земельный участок, расположенный по адресу (местоположение): установлено относительно ориентира, расположенного в границах участка. Ориентир жилой дом. Почтовый адрес ориентира: обл. Архангельская, г. Архангельск, ул. Рейдовая, дом 26, кадастровый номер 29:22:080505:85; - земельный участок, расположенный по адресу (местоположение): г. Архангельск, ул. Рейдовая, дом 1, кадастровый номер 29:22:080505:66.</p>
<p>5. Официальные сайты в информационно-телекоммуникационной сети «Интернет», на которых размещается сообщение о поступившем ходатайстве об установлении публичного сервитута</p>	<p>Заинтересованные лица могут ознакомиться с поступившим ходатайством об установлении публичного сервитута и прилагаемым к нему описанием местоположения границ публичного сервитута в Администрации муниципального образования "Город Архангельск": по адресу: г. Архангельск, пл. В.И. Ленина, д. 5, каб. 407, тел. (8182) 607-279. Приемное время: понедельник - пятница (8:30-16:30), перерыв с 12:30 до 13:30. Правообладатели земельного участка, в отношении которого испрашивается публичный сервитут, если их права не зарегистрированы в Едином государственном реестре недвижимости, могут подать заявления в Администрацию муниципального образования "Город Архангельск" об учете их прав (обременения прав) на земельный участок с приложением копий документов, подтверждающих эти права (обременения прав), в течение тридцати дней со дня опубликования сообщения о возможном установлении публичных сервитутов.</p>
<p>6. Реквизиты решений об утверждении документа территориального планирования, документации по планировке территории, программ комплексного развития систем коммунальной инфраструктуры поселения, городского округа, а также информацию об инвестиционной программе субъекта естественных монополий, организации коммунального комплекса, указанных в ходатайстве об установлении публичного сервитута</p>	<p>www.arhcity.ru</p> <p>- Постановление Министерства строительства и архитектуры Архангельской области от 26.12.2019 г. № 38-п "Об утверждении изменений в правила землепользования и застройки муниципального образования "Город Архангельск" (с изменениями); - Распоряжение мэра города Архангельска от 16.12.2014 № 4499р "Об утверждении проекта планировки района Исакогорки муниципального образования "Город Архангельск" (с изменениями); - Решение Архангельской городской Думы от 28.11.2012 № 495 "Об утверждении Программы комплексного развития систем коммунальной инфраструктуры муниципального образования "Город Архангельск" на период до 2025 года"</p>
<p>7. Официальные сайты в информационно-телекоммуникационной сети «Интернет», на которых размещены утвержденные документы территориального планирования, документация по планировке территории, программа комплексного развития систем коммунальной инфраструктуры поселения, городского округа, инвестиционная программа субъекта естественных монополий, организации коммунального комплекса, указанных в ходатайстве об установлении публичного сервитута</p>	<p>www.arhcity.ru, www.dvinaland.ru</p>

Графическое описание местоположения границ публичных сервитутов с указанием координат характерных точек границ публичного сервитута:

Сообщение о возможном установлении публичного сервитута в целях размещения объекта электросетевого хозяйства (ВЛ-0,4КВ ОТ ТП-358 0,42КМ)

<p>1. Наименование уполномоченного органа, которым рассматривается ходатайство об установлении публичного сервитута</p>	<p>Администрация муниципального образования "Город Архангельск"</p>
<p>2. Цель установления публичного сервитута</p>	<p>размещение объекта электросетевого хозяйства</p>
<p>3. Адрес или иное описание местоположения земельного участка (участков), в отношении которого испрашивается публичный сервитут</p>	<p>- земельный участок, расположенный по адресу (местоположение): г. Архангельск, Исакогорский территориальный округ, ул. Рейдовой, д.19, кадастровый номер 29:22:080505:1740; - земельный участок, расположенный по адресу (местоположение): г. Архангельск, ул. Рейдовая, дом 3, кадастровый номер 29:22:080505:30; - земельный участок, расположенный по адресу (местоположение): установлено относительно ориентира, расположенного в границах участка. Ориентир жилой дом. Почтовый адрес ориентира: Архангельская обл., г. Архангельск, Исакогорский округ, ул. Рейдовая, дом 16, кадастровый номер 29:22:080505:87; - земельный участок, расположенный по адресу (местоположение): г. Архангельск, Исакогорский территориальный округ, ул. Рейдовой, д. 16, корп. 1, кадастровый номер 29:22:080505:1735; - земельный участок, расположенный по адресу (местоположение): г. Архангельск, Исакогорский территориальный округ, по ул. Рейдовой, 37, кадастровый номер 29:22:080505:1619; - земельный участок, расположенный по адресу (местоположение): г. Архангельск, Исакогорский территориальный округ, ул. Рейдовая, дом 17, кадастровый номер 29:22:080505:45; - земельный участок, расположенный по адресу (местоположение): г. Архангельск, ул. Рейдовая, дом 18, кадастровый номер 29:22:080505:46; - земельный участок, расположенный по адресу (местоположение): г. Архангельск, Исакогорский территориальный округ, по ул. Рейдовой, д. 19, кадастровый номер 29:22:080505:1739; - земельный участок, расположенный по адресу (местоположение): г. Архангельск, ул. Рейдовая, дом 19а, кадастровый номер 29:22:080505:49; - земельный участок, расположенный по адресу (местоположение): г. Архангельск, ул. Рейдовая, дом 20, кадастровый номер 29:22:080505:50; - земельный участок, расположенный по адресу (местоположение): г. Архангельск, ул. Рейдовая, дом 21, кадастровый номер 29:22:080505:51;</p>

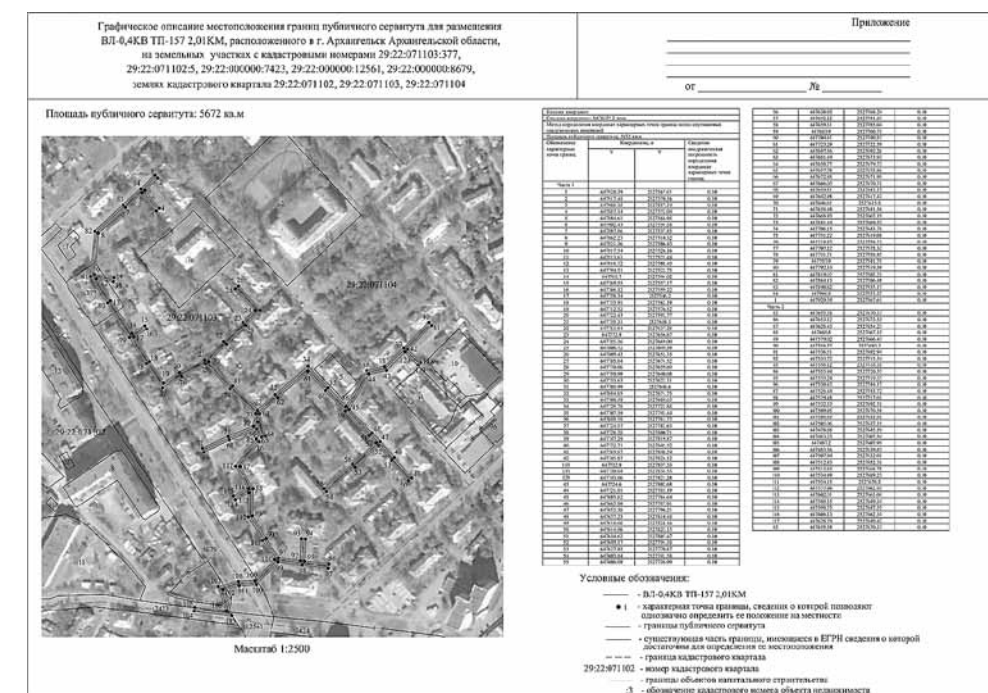
<p>Графическое описание местоположения границ публичного сервитута для размещения ВЛ-0,4КВ ОТ ТП-358 0,42КМ, расположенного в г. Архангельск Архангельской области, на земельных участках с кадастровыми номерами 29:22:080505:1740, 29:22:080505:30, 29:22:080505:87, 29:22:080505:1735, 29:22:080505:1619, 29:22:080505:45, 29:22:080505:46, 29:22:080505:1739, 29:22:080505:49, 29:22:080505:50, 29:22:080505:51, 29:22:080505:1571, 29:22:080505:85, 29:22:080505:66, землях кадастрового квартала 29:22:080505</p>	<p>Приложение от _____ № _____</p>																																																																																																																																																																																																																																																																																																																																																																																																																				
<p>Площадь публичного сервитута: 2065 кв.м</p>  <table border="1" data-bbox="1755 1896 2010 2366"> <thead> <tr> <th>Обозначение характерных точек границ</th> <th>X</th> <th>Y</th> <th>Система координат</th> </tr> </thead> <tbody> <tr><td>1</td><td>656130</td><td>251910</td><td>0,10</td></tr> <tr><td>2</td><td>656130</td><td>251910</td><td>0,10</td></tr> <tr><td>3</td><td>656130</td><td>251910</td><td>0,10</td></tr> <tr><td>4</td><td>656130</td><td>251910</td><td>0,10</td></tr> <tr><td>5</td><td>656130</td><td>251910</td><td>0,10</td></tr> <tr><td>6</td><td>656130</td><td>251910</td><td>0,10</td></tr> <tr><td>7</td><td>656130</td><td>251910</td><td>0,10</td></tr> <tr><td>8</td><td>656130</td><td>251910</td><td>0,10</td></tr> <tr><td>9</td><td>656130</td><td>251910</td><td>0,10</td></tr> <tr><td>10</td><td>656130</td><td>251910</td><td>0,10</td></tr> <tr><td>11</td><td>656130</td><td>251910</td><td>0,10</td></tr> <tr><td>12</td><td>656130</td><td>251910</td><td>0,10</td></tr> <tr><td>13</td><td>656130</td><td>251910</td><td>0,10</td></tr> <tr><td>14</td><td>656130</td><td>251910</td><td>0,10</td></tr> <tr><td>15</td><td>656130</td><td>251910</td><td>0,10</td></tr> <tr><td>16</td><td>656130</td><td>251910</td><td>0,10</td></tr> <tr><td>17</td><td>656130</td><td>251910</td><td>0,10</td></tr> <tr><td>18</td><td>656130</td><td>251910</td><td>0,10</td></tr> <tr><td>19</td><td>656130</td><td>251910</td><td>0,10</td></tr> <tr><td>20</td><td>656130</td><td>251910</td><td>0,10</td></tr> <tr><td>21</td><td>656130</td><td>251910</td><td>0,10</td></tr> <tr><td>22</td><td>656130</td><td>251910</td><td>0,10</td></tr> <tr><td>23</td><td>656130</td><td>251910</td><td>0,10</td></tr> <tr><td>24</td><td>656130</td><td>251910</td><td>0,10</td></tr> <tr><td>25</td><td>656130</td><td>251910</td><td>0,10</td></tr> <tr><td>26</td><td>656130</td><td>251910</td><td>0,10</td></tr> <tr><td>27</td><td>656130</td><td>251910</td><td>0,10</td></tr> <tr><td>28</td><td>656130</td><td>251910</td><td>0,10</td></tr> <tr><td>29</td><td>656130</td><td>251910</td><td>0,10</td></tr> <tr><td>30</td><td>656130</td><td>251910</td><td>0,10</td></tr> <tr><td>31</td><td>656130</td><td>251910</td><td>0,10</td></tr> <tr><td>32</td><td>656130</td><td>251910</td><td>0,10</td></tr> <tr><td>33</td><td>656130</td><td>251910</td><td>0,10</td></tr> <tr><td>34</td><td>656130</td><td>251910</td><td>0,10</td></tr> <tr><td>35</td><td>656130</td><td>251910</td><td>0,10</td></tr> <tr><td>36</td><td>656130</td><td>251910</td><td>0,10</td></tr> <tr><td>37</td><td>656130</td><td>251910</td><td>0,10</td></tr> <tr><td>38</td><td>656130</td><td>251910</td><td>0,10</td></tr> <tr><td>39</td><td>656130</td><td>251910</td><td>0,10</td></tr> <tr><td>40</td><td>656130</td><td>251910</td><td>0,10</td></tr> <tr><td>41</td><td>656130</td><td>251910</td><td>0,10</td></tr> <tr><td>42</td><td>656130</td><td>251910</td><td>0,10</td></tr> <tr><td>43</td><td>656130</td><td>251910</td><td>0,10</td></tr> <tr><td>44</td><td>656130</td><td>251910</td><td>0,10</td></tr> <tr><td>45</td><td>656130</td><td>251910</td><td>0,10</td></tr> <tr><td>46</td><td>656130</td><td>251910</td><td>0,10</td></tr> <tr><td>47</td><td>656130</td><td>251910</td><td>0,10</td></tr> <tr><td>48</td><td>656130</td><td>251910</td><td>0,10</td></tr> <tr><td>49</td><td>656130</td><td>251910</td><td>0,10</td></tr> <tr><td>50</td><td>656130</td><td>251910</td><td>0,10</td></tr> <tr><td>51</td><td>656130</td><td>251910</td><td>0,10</td></tr> <tr><td>52</td><td>656130</td><td>251910</td><td>0,10</td></tr> <tr><td>53</td><td>656130</td><td>251910</td><td>0,10</td></tr> <tr><td>54</td><td>656130</td><td>251910</td><td>0,10</td></tr> <tr><td>55</td><td>656130</td><td>251910</td><td>0,10</td></tr> <tr><td>56</td><td>656130</td><td>251910</td><td>0,10</td></tr> <tr><td>57</td><td>656130</td><td>251910</td><td>0,10</td></tr> <tr><td>58</td><td>656130</td><td>251910</td><td>0,10</td></tr> <tr><td>59</td><td>656130</td><td>251910</td><td>0,10</td></tr> <tr><td>60</td><td>656130</td><td>251910</td><td>0,10</td></tr> <tr><td>61</td><td>656130</td><td>251910</td><td>0,10</td></tr> <tr><td>62</td><td>656130</td><td>251910</td><td>0,10</td></tr> <tr><td>63</td><td>656130</td><td>251910</td><td>0,10</td></tr> <tr><td>64</td><td>656130</td><td>251910</td><td>0,10</td></tr> <tr><td>65</td><td>656130</td><td>251910</td><td>0,10</td></tr> <tr><td>66</td><td>656130</td><td>251910</td><td>0,10</td></tr> <tr><td>67</td><td>656130</td><td>251910</td><td>0,10</td></tr> <tr><td>68</td><td>656130</td><td>251910</td><td>0,10</td></tr> <tr><td>69</td><td>656130</td><td>251910</td><td>0,10</td></tr> <tr><td>70</td><td>656130</td><td>251910</td><td>0,10</td></tr> <tr><td>71</td><td>656130</td><td>251910</td><td>0,10</td></tr> <tr><td>72</td><td>656130</td><td>251910</td><td>0,10</td></tr> <tr><td>73</td><td>656130</td><td>251910</td><td>0,10</td></tr> <tr><td>74</td><td>656130</td><td>251910</td><td>0,10</td></tr> <tr><td>75</td><td>656130</td><td>251910</td><td>0,10</td></tr> <tr><td>76</td><td>656130</td><td>251910</td><td>0,10</td></tr> <tr><td>77</td><td>656130</td><td>251910</td><td>0,10</td></tr> <tr><td>78</td><td>656130</td><td>251910</td><td>0,10</td></tr> <tr><td>79</td><td>656130</td><td>251910</td><td>0,10</td></tr> <tr><td>80</td><td>656130</td><td>251910</td><td>0,10</td></tr> <tr><td>81</td><td>656130</td><td>251910</td><td>0,10</td></tr> <tr><td>82</td><td>656130</td><td>251910</td><td>0,10</td></tr> <tr><td>83</td><td>656130</td><td>251910</td><td>0,10</td></tr> <tr><td>84</td><td>656130</td><td>251910</td><td>0,10</td></tr> <tr><td>85</td><td>656130</td><td>251910</td><td>0,10</td></tr> <tr><td>86</td><td>656130</td><td>251910</td><td>0,10</td></tr> <tr><td>87</td><td>656130</td><td>251910</td><td>0,10</td></tr> <tr><td>88</td><td>656130</td><td>251910</td><td>0,10</td></tr> <tr><td>89</td><td>656130</td><td>251910</td><td>0,10</td></tr> <tr><td>90</td><td>656130</td><td>251910</td><td>0,10</td></tr> <tr><td>91</td><td>656130</td><td>251910</td><td>0,10</td></tr> <tr><td>92</td><td>656130</td><td>251910</td><td>0,10</td></tr> <tr><td>93</td><td>656130</td><td>251910</td><td>0,10</td></tr> <tr><td>94</td><td>656130</td><td>251910</td><td>0,10</td></tr> <tr><td>95</td><td>656130</td><td>251910</td><td>0,10</td></tr> <tr><td>96</td><td>656130</td><td>251910</td><td>0,10</td></tr> <tr><td>97</td><td>656130</td><td>251910</td><td>0,10</td></tr> <tr><td>98</td><td>656130</td><td>251910</td><td>0,10</td></tr> <tr><td>99</td><td>656130</td><td>251910</td><td>0,10</td></tr> <tr><td>100</td><td>656130</td><td>251910</td><td>0,10</td></tr> </tbody> </table> <p>Масштаб 1:2000</p> <p>Условные обозначения: - ВЛ-0,4КВ ОТ ТП-358 0,42КМ - характерная точка границы, сведения о которой позволяют однозначно определить ее положение на местности - границы публичного сервитута - существующая часть границы, имеющаяся в ЕГРН сведения о которой достаточны для определения ее местоположения - граница кадастрового квартала 29:22:080505 - номер кадастрового квартала - границы объектов капитального строительства 3 - обозначение кадастрового номера объекта недвижимости</p>		Обозначение характерных точек границ	X	Y	Система координат	1	656130	251910	0,10	2	656130	251910	0,10	3	656130	251910	0,10	4	656130	251910	0,10	5	656130	251910	0,10	6	656130	251910	0,10	7	656130	251910	0,10	8	656130	251910	0,10	9	656130	251910	0,10	10	656130	251910	0,10	11	656130	251910	0,10	12	656130	251910	0,10	13	656130	251910	0,10	14	656130	251910	0,10	15	656130	251910	0,10	16	656130	251910	0,10	17	656130	251910	0,10	18	656130	251910	0,10	19	656130	251910	0,10	20	656130	251910	0,10	21	656130	251910	0,10	22	656130	251910	0,10	23	656130	251910	0,10	24	656130	251910	0,10	25	656130	251910	0,10	26	656130	251910	0,10	27	656130	251910	0,10	28	656130	251910	0,10	29	656130	251910	0,10	30	656130	251910	0,10	31	656130	251910	0,10	32	656130	251910	0,10	33	656130	251910	0,10	34	656130	251910	0,10	35	656130	251910	0,10	36	656130	251910	0,10	37	656130	251910	0,10	38	656130	251910	0,10	39	656130	251910	0,10	40	656130	251910	0,10	41	656130	251910	0,10	42	656130	251910	0,10	43	656130	251910	0,10	44	656130	251910	0,10	45	656130	251910	0,10	46	656130	251910	0,10	47	656130	251910	0,10	48	656130	251910	0,10	49	656130	251910	0,10	50	656130	251910	0,10	51	656130	251910	0,10	52	656130	251910	0,10	53	656130	251910	0,10	54	656130	251910	0,10	55	656130	251910	0,10	56	656130	251910	0,10	57	656130	251910	0,10	58	656130	251910	0,10	59	656130	251910	0,10	60	656130	251910	0,10	61	656130	251910	0,10	62	656130	251910	0,10	63	656130	251910	0,10	64	656130	251910	0,10	65	656130	251910	0,10	66	656130	251910	0,10	67	656130	251910	0,10	68	656130	251910	0,10	69	656130	251910	0,10	70	656130	251910	0,10	71	656130	251910	0,10	72	656130	251910	0,10	73	656130	251910	0,10	74	656130	251910	0,10	75	656130	251910	0,10	76	656130	251910	0,10	77	656130	251910	0,10	78	656130	251910	0,10	79	656130	251910	0,10	80	656130	251910	0,10	81	656130	251910	0,10	82	656130	251910	0,10	83	656130	251910	0,10	84	656130	251910	0,10	85	656130	251910	0,10	86	656130	251910	0,10	87	656130	251910	0,10	88	656130	251910	0,10	89	656130	251910	0,10	90	656130	251910	0,10	91	656130	251910	0,10	92	656130	251910	0,10	93	656130	251910	0,10	94	656130	251910	0,10	95	656130	251910	0,10	96	656130	251910	0,10	97	656130	251910	0,10	98	656130	251910	0,10	99	656130	251910	0,10	100	656130	251910	0,10
Обозначение характерных точек границ	X	Y	Система координат																																																																																																																																																																																																																																																																																																																																																																																																																		
1	656130	251910	0,10																																																																																																																																																																																																																																																																																																																																																																																																																		
2	656130	251910	0,10																																																																																																																																																																																																																																																																																																																																																																																																																		
3	656130	251910	0,10																																																																																																																																																																																																																																																																																																																																																																																																																		
4	656130	251910	0,10																																																																																																																																																																																																																																																																																																																																																																																																																		
5	656130	251910	0,10																																																																																																																																																																																																																																																																																																																																																																																																																		
6	656130	251910	0,10																																																																																																																																																																																																																																																																																																																																																																																																																		
7	656130	251910	0,10																																																																																																																																																																																																																																																																																																																																																																																																																		
8	656130	251910	0,10																																																																																																																																																																																																																																																																																																																																																																																																																		
9	656130	251910	0,10																																																																																																																																																																																																																																																																																																																																																																																																																		
10	656130	251910	0,10																																																																																																																																																																																																																																																																																																																																																																																																																		
11	656130	251910	0,10																																																																																																																																																																																																																																																																																																																																																																																																																		
12	656130	251910	0,10																																																																																																																																																																																																																																																																																																																																																																																																																		
13	656130	251910	0,10																																																																																																																																																																																																																																																																																																																																																																																																																		
14	656130	251910	0,10																																																																																																																																																																																																																																																																																																																																																																																																																		
15	656130	251910	0,10																																																																																																																																																																																																																																																																																																																																																																																																																		
16	656130	251910	0,10																																																																																																																																																																																																																																																																																																																																																																																																																		
17	656130	251910	0,10																																																																																																																																																																																																																																																																																																																																																																																																																		
18	656130	251910	0,10																																																																																																																																																																																																																																																																																																																																																																																																																		
19	656130	251910	0,10																																																																																																																																																																																																																																																																																																																																																																																																																		
20	656130	251910	0,10																																																																																																																																																																																																																																																																																																																																																																																																																		
21	656130	251910	0,10																																																																																																																																																																																																																																																																																																																																																																																																																		
22	656130	251910	0,10																																																																																																																																																																																																																																																																																																																																																																																																																		
23	656130	251910	0,10																																																																																																																																																																																																																																																																																																																																																																																																																		
24	656130	251910	0,10																																																																																																																																																																																																																																																																																																																																																																																																																		
25	656130	251910	0,10																																																																																																																																																																																																																																																																																																																																																																																																																		
26	656130	251910	0,10																																																																																																																																																																																																																																																																																																																																																																																																																		
27	656130	251910	0,10																																																																																																																																																																																																																																																																																																																																																																																																																		
28	656130	251910	0,10																																																																																																																																																																																																																																																																																																																																																																																																																		
29	656130	251910	0,10																																																																																																																																																																																																																																																																																																																																																																																																																		
30	656130	251910	0,10																																																																																																																																																																																																																																																																																																																																																																																																																		
31	656130	251910	0,10																																																																																																																																																																																																																																																																																																																																																																																																																		
32	656130	251910	0,10																																																																																																																																																																																																																																																																																																																																																																																																																		
33	656130	251910	0,10																																																																																																																																																																																																																																																																																																																																																																																																																		
34	656130	251910	0,10																																																																																																																																																																																																																																																																																																																																																																																																																		
35	656130	251910	0,10																																																																																																																																																																																																																																																																																																																																																																																																																		
36	656130	251910	0,10																																																																																																																																																																																																																																																																																																																																																																																																																		
37	656130	251910	0,10																																																																																																																																																																																																																																																																																																																																																																																																																		
38	656130	251910	0,10																																																																																																																																																																																																																																																																																																																																																																																																																		
39	656130	251910	0,10																																																																																																																																																																																																																																																																																																																																																																																																																		
40	656130	251910	0,10																																																																																																																																																																																																																																																																																																																																																																																																																		
41	656130	251910	0,10																																																																																																																																																																																																																																																																																																																																																																																																																		
42	656130	251910	0,10																																																																																																																																																																																																																																																																																																																																																																																																																		
43	656130	251910	0,10																																																																																																																																																																																																																																																																																																																																																																																																																		
44	656130	251910	0,10																																																																																																																																																																																																																																																																																																																																																																																																																		
45	656130	251910	0,10																																																																																																																																																																																																																																																																																																																																																																																																																		
46	656130	251910	0,10																																																																																																																																																																																																																																																																																																																																																																																																																		
47	656130	251910	0,10																																																																																																																																																																																																																																																																																																																																																																																																																		
48	656130	251910	0,10																																																																																																																																																																																																																																																																																																																																																																																																																		
49	656130	251910	0,10																																																																																																																																																																																																																																																																																																																																																																																																																		
50	656130	251910	0,10																																																																																																																																																																																																																																																																																																																																																																																																																		
51	656130	251910	0,10																																																																																																																																																																																																																																																																																																																																																																																																																		
52	656130	251910	0,10																																																																																																																																																																																																																																																																																																																																																																																																																		
53	656130	251910	0,10																																																																																																																																																																																																																																																																																																																																																																																																																		
54	656130	251910	0,10																																																																																																																																																																																																																																																																																																																																																																																																																		
55	656130	251910	0,10																																																																																																																																																																																																																																																																																																																																																																																																																		
56	656130	251910	0,10																																																																																																																																																																																																																																																																																																																																																																																																																		
57	656130	251910	0,10																																																																																																																																																																																																																																																																																																																																																																																																																		
58	656130	251910	0,10																																																																																																																																																																																																																																																																																																																																																																																																																		
59	656130	251910	0,10																																																																																																																																																																																																																																																																																																																																																																																																																		
60	656130	251910	0,10																																																																																																																																																																																																																																																																																																																																																																																																																		
61	656130	251910	0,10																																																																																																																																																																																																																																																																																																																																																																																																																		
62	656130	251910	0,10																																																																																																																																																																																																																																																																																																																																																																																																																		
63	656130	251910	0,10																																																																																																																																																																																																																																																																																																																																																																																																																		
64	656130	251910	0,10																																																																																																																																																																																																																																																																																																																																																																																																																		
65	656130	251910	0,10																																																																																																																																																																																																																																																																																																																																																																																																																		
66	656130	251910	0,10																																																																																																																																																																																																																																																																																																																																																																																																																		
67	656130	251910	0,10																																																																																																																																																																																																																																																																																																																																																																																																																		
68	656130	251910	0,10																																																																																																																																																																																																																																																																																																																																																																																																																		
69	656130	251910	0,10																																																																																																																																																																																																																																																																																																																																																																																																																		
70	656130	251910	0,10																																																																																																																																																																																																																																																																																																																																																																																																																		
71	656130	251910	0,10																																																																																																																																																																																																																																																																																																																																																																																																																		
72	656130	251910	0,10																																																																																																																																																																																																																																																																																																																																																																																																																		
73	656130	251910	0,10																																																																																																																																																																																																																																																																																																																																																																																																																		
74	656130	251910	0,10																																																																																																																																																																																																																																																																																																																																																																																																																		
75	656130	251910	0,10																																																																																																																																																																																																																																																																																																																																																																																																																		
76	656130	251910	0,10																																																																																																																																																																																																																																																																																																																																																																																																																		
77	656130	251910	0,10																																																																																																																																																																																																																																																																																																																																																																																																																		
78	656130	251910	0,10																																																																																																																																																																																																																																																																																																																																																																																																																		
79	656130	251910	0,10																																																																																																																																																																																																																																																																																																																																																																																																																		
80	656130	251910	0,10																																																																																																																																																																																																																																																																																																																																																																																																																		
81	656130	251910	0,10																																																																																																																																																																																																																																																																																																																																																																																																																		
82	656130	251910	0,10																																																																																																																																																																																																																																																																																																																																																																																																																		
83	656130	251910	0,10																																																																																																																																																																																																																																																																																																																																																																																																																		
84	656130	251910	0,10																																																																																																																																																																																																																																																																																																																																																																																																																		
85	656130	251910	0,10																																																																																																																																																																																																																																																																																																																																																																																																																		
86	656130	251910	0,10																																																																																																																																																																																																																																																																																																																																																																																																																		
87	656130	251910	0,10																																																																																																																																																																																																																																																																																																																																																																																																																		
88	656130	251910	0,10																																																																																																																																																																																																																																																																																																																																																																																																																		
89	656130	251910	0,10																																																																																																																																																																																																																																																																																																																																																																																																																		
90	656130	251910	0,10																																																																																																																																																																																																																																																																																																																																																																																																																		
91	656130	251910	0,10																																																																																																																																																																																																																																																																																																																																																																																																																		
92	656130	251910	0,10																																																																																																																																																																																																																																																																																																																																																																																																																		
93	656130	251910	0,10																																																																																																																																																																																																																																																																																																																																																																																																																		
94	656130	251910	0,10																																																																																																																																																																																																																																																																																																																																																																																																																		
95	656130	251910	0,10																																																																																																																																																																																																																																																																																																																																																																																																																		
96	656130	251910	0,10																																																																																																																																																																																																																																																																																																																																																																																																																		
97	656130	251910	0,10																																																																																																																																																																																																																																																																																																																																																																																																																		
98	656130	251910	0,10																																																																																																																																																																																																																																																																																																																																																																																																																		
99	656130	251910	0,10																																																																																																																																																																																																																																																																																																																																																																																																																		
100	656130	251910	0,10																																																																																																																																																																																																																																																																																																																																																																																																																		

Сообщение о возможном установлении публичного сервитута в целях размещения объекта электросетевого хозяйства (ВЛ-0,4КВ ТП-157 2,01КМ)

<p>1. Наименование уполномоченного органа, которым рассматривается ходатайство об установлении публичного сервитута</p>	<p>Администрация муниципального образования "Город Архангельск"</p>
---	---

2. Цель установления публичного сервитута	размещение объекта электросетевого хозяйства
3. Адрес или иное описание местоположения земельного участка (участков), в отношении которого испрашивается публичный сервитут	- земельный участок, расположенный по адресу (местоположение): г. Архангельск, территориальный округ Варавино-Фактория, по ул. Воронина, 14, кадастровый номер 29:22:071103:377; - земельный участок, расположенный по адресу (местоположение): г. Архангельск, ул. Пушкина, дом 17, кадастровый номер 29:22:071102:5; - земельный участок, расположенный по адресу (местоположение): г. Архангельск, территориальный округ Варавино-Фактория, кадастровый номер 29:22:000000:7423; - земельный участок, расположенный по адресу (местоположение): г. Архангельск, территориальный округ Варавино-Фактория, ул. Революции, кадастровый номер 29:22:000000:12561; - земельный участок, расположенный по адресу (местоположение): г. Архангельск, территориальный округ Варавино-Фактория, по ул. Воронина, кадастровый номер 29:22:000000:8679.
4. Адрес, по которому заинтересованные лица могут ознакомиться с поступившим ходатайством об установлении публичного сервитута и прилагаемым к нему описанием местоположения границ публичного сервитута, подать заявление об учете прав на земельные участки, а также срок подачи указанных заявлений, время приема заинтересованных лиц для ознакомления с поступившим ходатайством об установлении публичного сервитута	Заинтересованные лица могут ознакомиться с поступившим ходатайством об установлении публичного сервитута и прилагаемым к нему описанием местоположения границ публичного сервитута в Администрации муниципального образования "Город Архангельск": по адресу: г. Архангельск, пл. В.И. Ленина, д. 5, каб. 407, тел. (8182) 607-279. Приемное время: понедельник - пятница (8:30-16:30), перерыв с 12:30 до 13:30. Правообладатели земельного участка, в отношении которого испрашивается публичный сервитут, если их права не зарегистрированы в Едином государственном реестре недвижимости, могут подать заявления в Администрацию муниципального образования "Город Архангельск" об учете их прав (обременения прав) на земельный участок с приложением копий документов, подтверждающих эти права (обременения прав), в течение тридцати дней со дня опубликования сообщения о возможном установлении публичных сервитутов.
5. Официальные сайты в информационно-телекоммуникационной сети «Интернет», на которых размещается сообщение о поступившем ходатайстве об установлении публичного сервитута	www.arhcity.ru
6. Реквизиты решений об утверждении документа территориального планирования, документации по планировке территории, программ комплексного развития систем коммунальной инфраструктуры поселения, городского округа, а также информацию об инвестиционной программе субъекта естественных монополий, организации коммунального комплекса, указанных в ходатайстве об установлении публичного сервитута	- Постановление Министерства строительства и архитектуры Архангельской области от 26.12. 2019 г. № 38-п "Об утверждении изменений в правила землепользования и застройки муниципального образования "Город Архангельск" (с изменениями); - Распоряжение мэра города Архангельска от 27.02.2015 № 517р "Об утверждении проекта планировки района "Варавино-Фактория" муниципального образования "Город Архангельск" (с изменениями); - Решение Архангельской городской Думы от 28.11.2012 № 495 "Об утверждении Программы комплексного развития систем коммунальной инфраструктуры муниципального образования "Город Архангельск" на период до 2025 года"
7. Официальные сайты в информационно-телекоммуникационной сети «Интернет», на которых размещены утвержденные документы территориального планирования, документация по планировке территории, программа комплексного развития систем коммунальной инфраструктуры поселения, городского округа, инвестиционная программа субъекта естественных монополий, организации коммунального комплекса, указанных в ходатайстве об установлении публичного сервитута	www.arhcity.ru, www.dvinaland.ru

Графическое описание местоположения границ публичных сервитутов с указанием координат характерных точек границ публичного сервитута:



2. Цель установления публичного сервитута	размещение объекта электросетевого хозяйства
3. Адрес или иное описание местоположения земельного участка (участков), в отношении которого испрашивается публичный сервитут	- земельный участок, расположенный по адресу (местоположение): г. Архангельск, Соломбальский территориальный округ, просп. Никольский, кадастровый номер 29:22:022532:240; - земельный участок, расположенный по адресу (местоположение): г. Архангельск, пр-кт Никольский, дом 55, корпус 1, кадастровый номер 29:22:022532:2; - земельный участок, расположенный по адресу (местоположение): г. Архангельск, Соломбальский территориальный округ, по просп. Никольскому, кадастровый номер 29:22:000000:8690; - земельный участок, расположенный по адресу (местоположение): г. Архангельск, пр-кт Никольский, дом 45, кадастровый номер 29:22:022532:1.
4. Адрес, по которому заинтересованные лица могут ознакомиться с поступившим ходатайством об установлении публичного сервитута и прилагаемым к нему описанием местоположения границ публичного сервитута, подать заявление об учете прав на земельные участки, а также срок подачи указанных заявлений, время приема заинтересованных лиц для ознакомления с поступившим ходатайством об установлении публичного сервитута	Заинтересованные лица могут ознакомиться с поступившим ходатайством об установлении публичного сервитута и прилагаемым к нему описанием местоположения границ публичного сервитута в Администрации муниципального образования "Город Архангельск": по адресу: г. Архангельск, пл. В.И. Ленина, д. 5, каб. 407, тел. (8182) 607-279. Приемное время: понедельник - пятница (8:30-16:30), перерыв с 12:30 до 13:30. Правообладатели земельного участка, в отношении которого испрашивается публичный сервитут, если их права не зарегистрированы в Едином государственном реестре недвижимости, могут подать заявления в Администрацию муниципального образования "Город Архангельск" об учете их прав (обременения прав) на земельный участок с приложением копий документов, подтверждающих эти права (обременения прав), в течение тридцати дней со дня опубликования сообщения о возможном установлении публичных сервитутов.
5. Официальные сайты в информационно-телекоммуникационной сети «Интернет», на которых размещается сообщение о поступившем ходатайстве об установлении публичного сервитута	www.arhcity.ru
6. Реквизиты решений об утверждении документа территориального планирования, документации по планировке территории, программ комплексного развития систем коммунальной инфраструктуры поселения, городского округа, а также информацию об инвестиционной программе субъекта естественных монополий, организации коммунального комплекса, указанных в ходатайстве об установлении публичного сервитута	- Постановление Министерства строительства и архитектуры Архангельской области от 26.12. 2019 г. № 38-п "Об утверждении изменений в правила землепользования и застройки муниципального образования "Город Архангельск" (с изменениями); - Распоряжение мэра города Архангельска от 06.09.2013 № 2544р "Об утверждении проекта планировки района "Соломбала" муниципального образования "Город Архангельск" (с изменениями); - Решение Архангельской городской Думы от 28.11.2012 № 495 "Об утверждении Программы комплексного развития систем коммунальной инфраструктуры муниципального образования "Город Архангельск" на период до 2025 года"
7. Официальные сайты в информационно-телекоммуникационной сети «Интернет», на которых размещены утвержденные документы территориального планирования, документация по планировке территории, программа комплексного развития систем коммунальной инфраструктуры поселения, городского округа, инвестиционная программа субъекта естественных монополий, организации коммунального комплекса, указанных в ходатайстве об установлении публичного сервитута	www.arhcity.ru, www.dvinaland.ru

Графическое описание местоположения границ публичных сервитутов с указанием координат характерных точек границ публичного сервитута:



Сообщение о возможном установлении публичного сервитута в целях размещения объекта электросетевого хозяйства (ВЛ-0,4кВ ул. Левачева)

1. Наименование уполномоченного органа, которым рассматривается ходатайство об установлении публичного сервитута	Администрация муниципального образования "Город Архангельск"
--	--

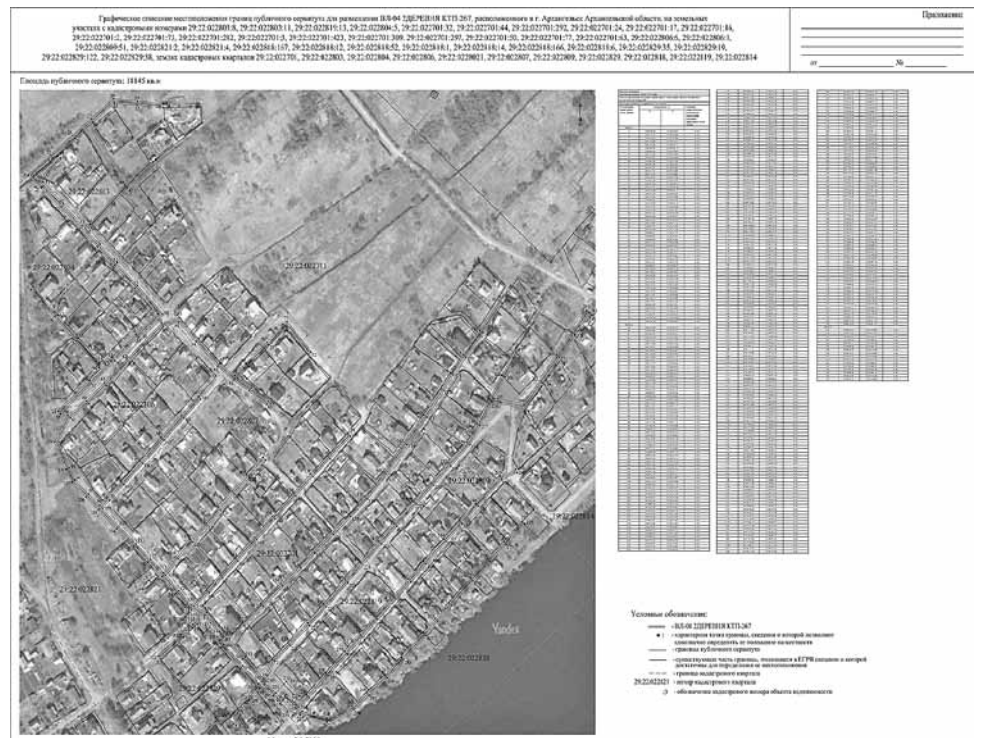
Сообщение о возможном установлении публичного сервитута в целях размещения объекта электросетевого хозяйства (ВЛ-04 ДЕРЕВНЯ КТП-267)

1. Наименование уполномоченного органа, которым рассматривается ходатайство об установлении публичного сервитута	Администрация муниципального образования "Город Архангельск"
--	--

2. Цель установления публичного сервитута	размещение объекта электросетевого хозяйства
3. Адрес или иное описание местоположения земельного участка (участков), в отношении которого испрашивается публичный сервитут	<ul style="list-style-type: none"> - земельный участок, расположенный по адресу (местоположение): г. Архангельск, Соломбальский территориальный округ, ул. Совхозная, 14, кадастровый номер 29:22:022803:8; - земельный участок, расположенный по адресу (местоположение): г. Архангельск, Соломбальский территориальный округ, ул. Совхозная, 8, кадастровый номер 29:22:022803:11; - земельный участок, расположенный по адресу (местоположение): г. Архангельск, 2я дер. Солом., 2я линия, уч. 1, кадастровый номер 29:22:022819:13; - земельный участок, расположенный по адресу (местоположение): г. Архангельск, ул. Полевая, 8, кадастровый номер 29:22:022804:5; - земельный участок, расположенный по адресу (местоположение): г. Архангельск, Соломбальский территориальный округ, ул. Совхозная, д. 10, корп. 2, кадастровый номер 29:22:022701:32; - земельный участок, расположенный по адресу (местоположение): установлено относительно ориентира, расположенного за пределами участка. Ориентир жилой дом. Участок находится примерно в 40 м от ориентира по направлению на северо-восток. Почтовый адрес ориентира: Архангельская обл, г Архангельск, Соломбальский округ, ул Совхозная, дом 1, кадастровый номер 29:22:022701:44; - земельный участок, расположенный по адресу (местоположение): г. Архангельск, пер. Красный8, кадастровый номер 29:22:022701:292; - земельный участок, расположенный по адресу (местоположение): г. Архангельск, ул. Крупской, дом 1, корпус 2, кадастровый номер 29:22:022701:24; - земельный участок, расположенный по адресу (местоположение): установлено относительно ориентира, расположенного за пределами участка. Ориентир жилой дом. Участок находится примерно в 12 м от ориентира по направлению на северо-восток. Почтовый адрес ориентира: обл. Архангельская, г. Архангельск, ул. Южная, дом 18, кадастровый номер 29:22:022701:17; - земельный участок, расположенный по адресу (местоположение): г. Архангельск, ул. Южная, дом 18, кадастровый номер 29:22:022701:16; - земельный участок, расположенный по адресу (местоположение): г. Архангельск, ул. Южная, дом 17, кадастровый номер 29:22:022701:2; - земельный участок, расположенный по адресу (местоположение): г. Архангельск, Соломбальский территориальный округ, ул. Южная, 16, кадастровый номер 29:22:022701:73; - земельный участок, расположенный по адресу (местоположение): г. Архангельск, Соломбальский территориальный округ, по ул. Южной, 11, кадастровый номер 29:22:022701:282; - земельный участок, расположенный по адресу (местоположение): г. Архангельск, ул. Южная, дом 10, кадастровый номер 29:22:022701:3; - земельный участок, расположенный по адресу (местоположение): г. Архангельск, Соломбальский территориальный округ, по ул. Южной, д. 9, кадастровый номер 29:22:022701:423; - земельный участок, расположенный по адресу (местоположение): г. Архангельск, Соломбальский территориальный округ, по ул. Южной, д. 6, кадастровый номер 29:22:022701:309; - земельный участок, расположенный по адресу (местоположение): г. Архангельск, Соломбальский территориальный округ, ул. Южная, 2, кадастровый номер 29:22:022701:297; - земельный участок, расположенный по адресу (местоположение): установлено относительно ориентира, расположенного в границах участка. Ориентир здание. Почтовый адрес ориентира: обл. Архангельская, г. Архангельск, ул. Южная, дом 1, кадастровый номер 29:22:022701:50; - земельный участок, расположенный по адресу (местоположение): г. Архангельск, Соломбальский территориальный округ, ул. Восточная, 20, кадастровый номер 29:22:022701:77; - земельный участок, расположенный по адресу (местоположение): г. Архангельск, Соломбальский территориальный округ, ул. Восточная, 19, кадастровый номер 29:22:022701:63; - земельный участок, расположенный по адресу (местоположение): г. Архангельск, ул. Совхозная, дом 1, корпус 1, кадастровый номер 29:22:022806:6; - земельный участок, расположенный по адресу (местоположение): установлено относительно ориентира, расположенного за пределами участка. Ориентир жилой дом. Участок находится примерно в 0.1 м от ориентира по направлению на северо-восток. Почтовый адрес ориентира: обл. Архангельская, г. Архангельск, пер. Красный, дом 11, кадастровый номер 29:22:022806:1; - земельный участок, расположенный по адресу (местоположение): г. Архангельск, Соломбальский территориальный округ, ул. Восточная, 15, кадастровый номер 29:22:022809:51; - земельный участок, расположенный по адресу (местоположение): г. Архангельск, ул. Крупской, дом 1, корпус 1, кадастровый номер 29:22:022821:2; - земельный участок, расположенный по адресу (местоположение): г. Архангельск, в районе ул. Восточная, напротив дома 1-б, кадастровый номер 29:22:022821:4; - земельный участок, расположенный по адресу (местоположение): г. Архангельск, ул. Депутатская, д. 15, кадастровый номер 29:22:022818:167; - земельный участок, расположенный по адресу (местоположение): установлено относительно ориентира, расположенного в границах участка. Ориентир жилой дом. Почтовый адрес ориентира: обл. Архангельская, г. Архангельск, ул. Депутатская, дом 14, кадастровый номер 29:22:022818:12; - земельный участок, расположенный по адресу (местоположение): г. Архангельск, Соломбальский территориальный округ, по ул. Депутатской, 12, кадастровый номер 29:22:022818:52;

	<ul style="list-style-type: none"> - земельный участок, расположенный по адресу (местоположение): г. Архангельск, Соломбальский территориальный округ, ул. Депутатская, дом 11, кадастровый номер 29:22:022818:1; - земельный участок, расположенный по адресу (местоположение): г. Архангельск, ул. Депутатская, дом 10, кадастровый номер 29:22:022818:14; - земельный участок, расположенный по адресу (местоположение): г. Архангельск, Соломбальский территориальный округ по ул. Депутатской, д. 8, кадастровый номер 29:22:022818:166; - земельный участок, расположенный по адресу (местоположение): г. Архангельск, ул. Депутатская, дом 1, корпус 1, кадастровый номер 29:22:022818:6; - земельный участок, расположенный по адресу (местоположение): установлено относительно ориентира, расположенного в границах участка. Ориентир одноэтажный жилой дом. Почтовый адрес ориентира: обл. Архангельская, г. Архангельск, ул. Соломбальская, дом 5, кадастровый номер 29:22:022829:35; - земельный участок, расположенный по адресу (местоположение): г. Архангельск, ул. Соломбальская, дом 4, кадастровый номер 29:22:022829:19; - земельный участок, расположенный по адресу (местоположение): г. Архангельск, Соломбальский территориальный округ, по ул. Восточной, 1, корп. 2, кадастровый номер 29:22:022829:122; - земельный участок, расположенный по адресу (местоположение): г. Архангельск, Соломбальский территориальный округ, ул. Южная, 2, корп. 1, кадастровый номер 29:22:022829:38.
4. Адрес, по которому заинтересованные лица могут ознакомиться с поступившим ходатайством об установлении публичного сервитута и прилагаемым к нему описанием местоположения границ публичного сервитута, по-дать заявление об учете прав на земельные участки, а также срок подачи указанных заявлений, время приема заинтересованных лиц для ознакомления с поступившим ходатайством об установлении публичного сервитута	<p>Заинтересованные лица могут ознакомиться с поступившим ходатайством об установлении публичного сервитута и прилагаемым к нему описанием местоположения границ публичного сервитута в Администрации муниципального образования "Город Архангельск": по адресу: г. Архангельск, пл. В.И. Ленина, д. 5, каб. 407, тел. (8182) 607-279. Приемное время: понедельник - пятница (8:30-16:30), перерыв с 12:30 до 13:30.</p> <p>Правообладатели земельного участка, в отношении которого испрашивается публичный сервитут, если их права не зарегистрированы в Едином государственном реестре недвижимости, могут подать заявления в Администрацию муниципального образования "Город Архангельск" об учете их прав (обременения прав) на земельный участок с приложением копий документов, подтверждающих эти права (обременения прав), в течение тридцати дней со дня опубликования сообщения о возможном установлении публичных сервитутов.</p>
5. Официальные сайты в информационно-телекоммуникационной сети «Интернет», на которых размещается сообщение о поступившем ходатайстве об установлении публичного сервитута	www.arhcity.ru
6. Реквизиты решений об утверждении документа территориального планирования, документации по планировке территории, программ комплексного развития систем коммунальной инфраструктуры поселения, городского округа, а также информацию об инвестиционных монополиях, организации коммунального комплекса, указанных в ходатайстве об установлении публичного сервитута	<ul style="list-style-type: none"> - Постановление Министерства строительства и архитектуры Архангельской области от 26.12. 2019 г. № 38-п "Об утверждении изменений в правила землепользования и застройки муниципального образования "Город Архангельск" (с изменениями); - Распоряжение мэра города Архангельска от 06.09.2013 № 2544р "Об утверждении проекта планировки района "Соломбала" муниципального образования "Город Архангельск" (с изменениями); - Решение Архангельской городской Думы от 28.11.2012 № 495 "Об утверждении Программы комплексного развития систем коммунальной инфраструктуры муниципального образования "Город Архангельск" на период до 2025 года"
7. Официальные сайты в информационно-телекоммуникационной сети «Интернет», на которых размещены утвержденные документы территориального планирования, документация по планировке территории, программа комплексного развития систем коммунальной инфраструктуры поселения, городского округа, инвестиционная программа субъекта естественных монополий, организации коммунального комплекса, указанных в ходатайстве об установлении публичного сервитута	www.arhcity.ru, www.dvinaland.ru

Графическое описание местоположения границ публичных сервитутов с указанием координат характерных точек границ публичного сервитута:



Сообщение о возможном установлении публичного сервитута
в целях размещения объекта электросетевого хозяйства
(ВЛ-04 ПР НОВГОРОДСКОМУ)

1. Наименование уполномоченного органа, которым рассматривается ходатайство об установлении публичного сервитута	Администрация муниципального образования "Город Архангельск"	
2. Цель установления публичного сервитута	размещение объекта электросетевого хозяйства	
3. Адрес или иное описание местоположения земельного участка (участков), в отношении которого испрашивается публичный сервитут	<ul style="list-style-type: none"> - земельный участок, расположенный по адресу (местоположение): установлено относительно ориентира, расположенного в границах участка. Ориентир здание института. Почтовый адрес ориентира: обл. Архангельская, г. Архангельск, проезд Бадигина, дом 3, кадастровый номер 29:22:040708:24; - земельный участок, расположенный по адресу (местоположение): город Архангельск, улица Самойло, участок 24/1, кадастровый номер 29:22:040708:395; - земельный участок, расположенный по адресу (местоположение): г. Архангельск, Октябрьский территориальный округ, ул. Самойло, 26, корпус 1, кадастровый номер 29:22:040708:26; - земельный участок, расположенный по адресу (местоположение): г. Архангельск, Октябрьский территориальный округ, ул. Теснанова, дом 3, корпус 1, кадастровый номер 29:22:040708:15; - земельный участок, расположенный по адресу (местоположение): г. Архангельск, Октябрьский территориальный округ, ул. Гагарина, дом 19, кадастровый номер 29:22:040708:11; - земельный участок, расположенный по адресу (местоположение): г. Архангельск, Октябрьский территориальный округ, по проезду К.С. Бадигина, кадастровый номер 29:22:040709:98; - земельный участок, расположенный по адресу (местоположение): г. Архангельск, проезд Бадигина, дом 4, кадастровый номер 29:22:040709:6; - земельный участок, расположенный по адресу (местоположение): установлено относительно ориентира, расположенного за пределами участка. Ориентир здание. Участок находится примерно в 9 м от ориентира по направлению на север. Почтовый адрес ориентира: обл. Архангельская, г. Архангельск, ул. Шубина, дом 19, кадастровый номер 29:22:040719:9; - земельный участок, расположенный по адресу (местоположение): г. Архангельск, Октябрьский территориальный округ, просп. Обводный канал, кадастровый номер 29:22:000000:8648; - земельный участок, расположенный по адресу (местоположение): г. Архангельск, Октябрьский территориальный округ, по ул. Гайдара, кадастровый номер 29:22:040729:16; - земельный участок, расположенный по адресу (местоположение): г. Архангельск, Октябрьский территориальный округ, ул. Вологодская, 28, корпус 1, кадастровый номер 29:22:040729:1; - земельный участок, расположенный по адресу (местоположение): г. Архангельск, в границах пр. Ломоносова и ул. Гайдара в Октябрьском территориальном округе, кадастровый номер 29:22:040729:536; - земельный участок, расположенный по адресу (местоположение): г. Архангельск, Октябрьский территориальный округ, ул. Гайдара, кадастровый номер 29:22:040729:507; - земельный участок, расположенный по адресу (местоположение): установлено относительно ориентира, расположенного за пределами участка. Ориентир жилой дом. Участок находится примерно в 15 м от ориентира по направлению на север. Почтовый адрес ориентира: обл. Архангельская, г. Архангельск, ул. Гайдара, дом 27, кадастровый номер 29:22:040729:14; - земельный участок, расположенный по адресу (местоположение): г. Архангельск, ул. Воскресенская, дом 3, кадастровый номер 29:22:040758:4; - земельный участок, расположенный по адресу (местоположение): установлено относительно ориентира, расположенного в границах участка. Ориентир административное здание. Почтовый адрес ориентира: обл. Архангельская, г. Архангельск, ул. Воскресенская, дом 3, корпус 2, кадастровый номер 29:22:040758:13; - земельный участок, расположенный по адресу (местоположение): г. Архангельск, Октябрьский территориальный округ, ул. Воскресенская, кадастровый номер 29:22:040758:130; - земельный участок, расположенный по адресу (местоположение): г. Архангельск, Ломоносовский территориальный округ, ул. Воскресенская, кадастровый номер 29:22:000000:7926; - земельный участок, расположенный по адресу (местоположение): г. Архангельск, наб. Северной Двины, дом 84, кадастровый номер 29:22:040758:10; - земельный участок, расположенный по адресу (местоположение): г. Архангельск, ул. Воскресенская, дом 2, кадастровый номер 29:22:050519:13; - земельный участок, расположенный по адресу (местоположение): г. Архангельск, Ломоносовский территориальный округ, кадастровый номер 29:22:050507:239; - земельный участок, расположенный по адресу (местоположение): г. Архангельск, Ломоносовский территориальный округ, пр-кт Ломоносова, д. 32, кадастровый номер 29:22:050507:22; - земельный участок, расположенный по адресу (местоположение): г. Архангельск, ул. Северодвинская, дом 34, кадастровый номер 29:22:050507:10; - земельный участок, расположенный по адресу (местоположение): г. Архангельск, Ломоносовский территориальный округ, пр-кт Новгородский, д. 27 / ул. Северодвинская, д. 36, кадастровый номер 29:22:050507:27; - земельный участок, расположенный по адресу (местоположение): г. Архангельск, пр-кт Новгородский, дом 23, кадастровый номер 29:22:050507:12; - земельный участок, расположенный по адресу (местоположение): установлено относительно ориентира, расположенного в границах участка. Ориентир здание учебного корпуса с пристройкой. Почтовый адрес ориентира: Архангельская обл., г. Архангельск, пр-кт Новгородский, дом 21, кадастровый номер 29:22:050507:53; 	<ul style="list-style-type: none"> - земельный участок, расположенный по адресу (местоположение): установлено относительно ориентира здание общежития, расположенного в границах участка, адрес ориентира: Архангельская область, г. Архангельск, пр. Ломоносова, 30 б, кадастровый номер 29:22:050507:54; - земельный участок, расположенный по адресу (местоположение): установлено относительно ориентира, расположенного в границах участка. Ориентир здание мастерских. Почтовый адрес ориентира: обл. Архангельская, г. Архангельск, пр-кт Ломоносова, дом 42, корпус 1, кадастровый номер 29:22:050507:46; - земельный участок, расположенный по адресу (местоположение): г. Архангельск, Ломоносовский территориальный округ, кадастровый номер 29:22:000000:7506; - земельный участок, расположенный по адресу (местоположение): установлено относительно ориентира, расположенного за пределами участка. Ориентир нежилое здание. Участок находится примерно в 19,8 м от ориентира по направлению на юго-запад. Почтовый адрес ориентира: обл. Архангельская, г. Архангельск, ул. Выучейского, дом 37, корпус 1, кадастровый номер 29:22:050502:33; - земельный участок, расположенный по адресу (местоположение): установлено относительно ориентира, расположенного за пределами участка. Ориентир нежилое здание. Участок находится примерно в 32,2 м от ориентира по направлению на запад. Почтовый адрес ориентира: обл. Архангельская, г. Архангельск, ул. Выучейского, дом 37, корпус 1, кадастровый номер 29:22:050502:32; - земельный участок, расположенный по адресу (местоположение): установлено относительно ориентира, расположенного за пределами участка. Ориентир здание учебного центра. Участок находится примерно в 32,2 метрах от ориентира по направлению на юго-восток. Адрес ориентира: обл. Архангельская, г. Архангельск, ул. Серафимовича, дом 38, кадастровый номер 29:22:050502:44; - земельный участок, расположенный по адресу (местоположение): Архангельская область, г. Архангельск, Ломоносовский территориальный округ, пр. Новгородский, кадастровый номер 29:22:050502:1613; - земельный участок, расположенный по адресу (местоположение): г. Архангельск, ул. Гагарина, дом 59, корпус 1, кадастровый номер 29:22:040601:26; - земельный участок, расположенный по адресу (местоположение): г. Архангельск, Октябрьский территориальный округ, ул. Гагарина, д. 57, кадастровый номер 29:22:040601:54; - земельный участок, расположенный по адресу (местоположение): установлено относительно ориентира, расположенного за пределами участка. Ориентир здание. Участок находится примерно в 18 м от ориентира по направлению на запад. Почтовый адрес ориентира: Архангельская область, Архангельск, Октябрьский территориальный округ, Талажское шоссе, дом 3, кадастровый номер 29:22:040201:136; - земельный участок, расположенный по адресу (местоположение): г. Архангельск, Октябрьский территориальный округ, Талажское шоссе, кадастровый номер 29:22:040201:1242; - земельный участок, расположенный по адресу (местоположение): г. Архангельск, Октябрьский территориальный округ, Талажское шоссе, 3 строение 3, кадастровый номер 29:22:040201:34; - земельный участок, расположенный по адресу (местоположение): г. Архангельск, Октябрьский территориальный округ, ул. Двинской поселок, 6, кадастровый номер 29:22:040201:170.
4. Адрес, по которому заинтересованные лица могут ознакомиться с поступившим ходатайством об установлении публичного сервитута и прилагаемым к нему описанием местоположения границ публичного сервитута, подать заявление об учете прав на земельные участки, а также срок подачи указанных заявлений, время приема заинтересованных лиц для ознакомления с поступившим ходатайством об установлении публичного сервитута		<p>Заинтересованные лица могут ознакомиться с поступившим ходатайством об установлении публичного сервитута и прилагаемым к нему описанием местоположения границ публичного сервитута в Администрации муниципального образования "Город Архангельск": по адресу: г. Архангельск, пл. В.И. Ленина, д. 5, каб. 407, тел. (8182) 607-279. Приемное время: понедельник - пятница (8:30-16:30), перерыв с 12:30 до 13:30.</p> <p>Правообладатели земельного участка, в отношении которого испрашивается публичный сервитут, если их права не зарегистрированы в Едином государственном реестре недвижимости, могут подать заявления в Администрацию муниципального образования "Город Архангельск" об учете их прав (обременения прав) на земельный участок с приложением копий документов, подтверждающих эти права (обременения прав), в течение тридцати дней со дня опубликования сообщения о возможном установлении публичных сервитутов.</p>
5. Официальные сайты в информационно-телекоммуникационной сети «Интернет», на которых размещается сообщение о поступившем ходатайстве об установлении публичного сервитута		www.arhcity.ru
6. Реквизиты решений об утверждении документа территориального планирования, документации по планировке территории, программ комплексного развития систем коммунальной инфраструктуры поселения, городского округа, а также информацию об инвестиционной программе субъекта естественных монополий, организации коммунального комплекса, указанных в ходатайстве об установлении публичного сервитута		<ul style="list-style-type: none"> - Постановление Министерства строительства и архитектуры Архангельской области от 26.12.2019 г. № 38-п "Об утверждении изменений в правила землепользования и застройки муниципального образования "Город Архангельск" (с изменениями); - Распоряжение мэра города Архангельска от 16.12.2014 № 4500р "Об утверждении проекта планировки Кузнецкого промузла муниципального образования "Город Архангельск" (с изменениями); - Распоряжение мэра города Архангельска от 17.12.2014 № 4533р "Об утверждении проекта планировки межмагистральной территории (жилой район Кузнециха) муниципального образования "Город Архангельск" (с изменениями); - Распоряжение мэра города Архангельска от 20.12.2013 № 4193р "Об утверждении проекта планировки центральной части муниципального образования "Город Архангельск" в границах ул. Смольный Буян, наб. Северной Двины, ул. Логинова и пр. Обводный канал" (с изменениями); - Решение Архангельской городской Думы от 28.11.2012 № 495 "Об утверждении Программы комплексного развития систем коммунальной инфраструктуры муниципального образования "Город Архангельск" на период до 2025 года"

7. Официальные сайты в информационно-телекоммуникационной сети «Интернет», на которых размещены утвержденные документы территориального планирования, документация по планировке территории, программа комплексного развития систем коммунальной инфраструктуры поселения, городского округа, инвестиционная программа субъекта естественных монополий, организации коммунального комплекса, указанных в ходатайстве об установлении публичного сервитута

www.arhcity.ru, www.dvinaland.ru

7. Официальные сайты в информационно-телекоммуникационной сети «Интернет», на которых размещены утвержденные документы территориального планирования, документация по планировке территории, программа комплексного развития систем коммунальной инфраструктуры поселения, городского округа, инвестиционная программа субъекта естественных монополий, организации коммунального комплекса, указанных в ходатайстве об установлении публичного сервитута

www.arhcity.ru, www.dvinaland.ru

Графическое описание местоположения границ публичных сервитутов с указанием координат характерных точек границ публичного сервитута:

Графическое описание местоположения границ публичных сервитутов с указанием координат характерных точек границ публичного сервитута:

Графическое описание местоположения границ публичного сервитута для размещения ВЛ-04 ПР НОВГОРОДСКОМУ, расположенного в г. Архангельск Архангельской области, землях кадастрового квартала 29:22:040716

Приложение

от _____ № _____

Графическое описание местоположения границ публичного сервитута для размещения ВЛ-04 КВ 374 0,22, расположенного в г. Архангельск Архангельской области, на земельном участке с кадастровым номером 29:22:071104-96, землях кадастровых кварталов 29:22:071104, 29:22:071105, 29:22:071103, 29:22:071111

Приложение

от _____ № _____

Площадь публичного сервитута: 11775 кв.м

Каталог координат
Система координат: ИС-92/2 зона
Метод определения координат: метод спутниковых геодезических измерений
Площадь публичного сервитута: 11775 кв.м

Обозначение характерных точек границ	Координаты, м		Средняя квадратическая погрешность определения координат характерных точек границ
	X	Y	
Часть 1			
1	653814.58	2519902.51	0.10
2	653811.25	2519904.72	0.10
3	653802.47	2518994.49	0.10
4	653825.31	2518988.53	0.10
5	653814.58	2519902.51	0.10

Масштаб 1:2000

Условные обозначения:
 - ВЛ-04 ПР НОВГОРОДСКОМУ
 ● 1 - характерная точка границы, сведения о которой позволяют однозначно определить ее положение на местности
 - границы публичного сервитута
 - существующая часть границы, имеющаяся в ЕГРН сведения о которой достаточны для определения ее местоположения
 - границы кадастрового квартала
 29:22:040716 - номер кадастрового квартала
 - границы объектов капитального строительства
 :3 - обозначение кадастрового номера объекта недвижимости

Лист 1

Площадь публичного сервитута: 3960 кв.м

Каталог координат
Система координат: ИС-92/2 зона
Метод определения координат: метод спутниковых геодезических измерений
Площадь публичного сервитута: 3960 кв.м

Обозначение характерных точек границ	Координаты, м		Средняя квадратическая погрешность определения координат характерных точек границ
	X	Y	
1	647545.33	252757.89	0.10
2	647546.79	252774.53	0.10
3	647539.11	252764.52	0.10
4	647601.25	252785.64	0.10
5	647604.61	252787.80	0.10
6	647591.64	252767.52	0.10
7	647612.53	252765.09	0.10
8	647629.12	252785.80	0.10
9	647614.44	252787.14	0.10
10	647609.56	252783.77	0.10
11	647576.42	252790.49	0.10
12	647602.14	252794.49	0.10
13	647616.63	252795.18	0.10
14	647629.31	252795.34	0.10
15	647647.45	252797.32	0.10
16	647644.52	252799.15	0.10
17	647639.09	252797.76	0.10
18	647704.46	252744.12	0.10
19	647717.47	252727.64	0.10
20	647698.21	252723.02	0.10
21	647698.84	252719.97	0.10
22	647725.08	252724.16	0.10
23	647733.65	252749.39	0.10
24	647715.15	252743.43	0.10
25	647806.32	252747.59	0.10
26	647834.47	252721.28	0.10
27	647837.26	252724.21	0.10
28	647809.06	252750.51	0.10
29	647733.61	252734.33	0.10
30	647756.39	252769.51	0.10
31	647727.11	252792.74	0.10
32	647709.48	252744.82	0.10
33	647737.05	252740.13	0.10
34	647731.27	252748.47	0.10
35	647723.84	252726.92	0.10
36	647793.44	252708.01	0.10
37	647811.39	252789.84	0.10
38	647830.71	252742.70	0.10
39	647833.39	252749.38	0.10
40	647836.26	252752.17	0.10
41	647833.49	252753.58	0.10
42	647814.55	252782.74	0.10
43	647796.24	252710.87	0.10
44	647776.60	252729.80	0.10
45	647733.62	252751.43	0.10
46	647718.49	252764.85	0.10
47	647707.65	252748.09	0.10
48	647692.31	252740.34	0.10
49	647667.09	252739.53	0.10
50	647675.48	252801.88	0.10
51	647687.09	252855.30	0.10
52	647648.88	252856.20	0.10
53	647645.80	252852.20	0.10
54	647642.27	252851.42	0.10
55	647671.74	252803.28	0.10
56	647662.56	252799.91	0.10
57	647644.55	252780.07	0.10
58	647627.31	252781.64	0.10
59	647615.65	252756.19	0.10
60	647616.26	252759.23	0.10
61	647607.52	252758.22	0.10
62	647612.54	252755.62	0.10
63	647599.04	252737.01	0.10
64	647574.55	252740.43	0.10
65	647533.73	252745.54	0.10
66	647528.16	252755.76	0.10
67	647511.05	252753.00	0.10
68	647506.09	252737.84	0.10
69	647513.85	252789.42	0.10
70	647508.36	252780.71	0.10
71	647611.72	252746.20	0.10
72	647624.04	252745.02	0.10
73	647609.49	252752.49	0.10
74	647587.56	252789.11	0.10
75	647546.87	252778.07	0.10
76	647542.17	252766.64	0.10
77	647545.31	252757.89	0.10

Масштаб 1:2000

Условные обозначения:
 - ВЛ-04 КВ 374 0,22
 ● 1 - характерная точка границы, сведения о которой позволяют однозначно определить ее положение на местности
 - границы публичного сервитута
 - существующая часть границы, имеющаяся в ЕГРН сведения о которой достаточны для определения ее местоположения
 - границы кадастрового квартала
 29:22:071111 - номер кадастрового квартала
 - границы объектов капитального строительства
 :3 - обозначение кадастрового номера объекта недвижимости

Сообщение о возможном установлении публичного сервитута в целях размещения объекта электросетевого хозяйства (ВЛ-04 КВ 374 0,22)

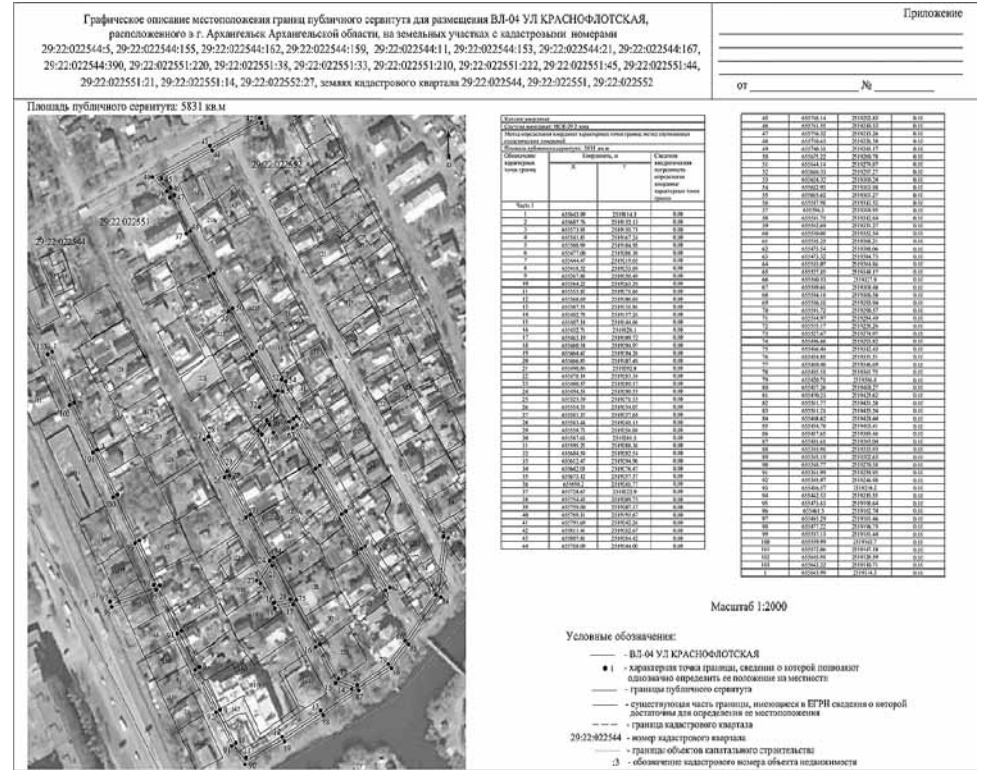
1. Наименование уполномоченного органа, которым рассматривается ходатайство об установлении публичного сервитута	Администрация муниципального образования "Город Архангельск"
2. Цель установления публичного сервитута	размещение объекта электросетевого хозяйства
3. Адрес или иное описание местоположения земельного участка (участков), в отношении которого испрашивается публичный сервитут	- земельный участок, расположенный по адресу (местоположение): г. Архангельск, территориальный округ Варавино-Фактория, ул. Кононова, д. 9, кадастровый номер 29:22:071104:96.
4. Адрес, по которому заинтересованные лица могут ознакомиться с поступившим ходатайством об установлении публичного сервитута и прилагаемым к нему описанием местоположения границ публичного сервитута, подать заявление об учете прав на земельные участки, а также срок подачи указанных заявлений, время приема заинтересованных лиц для ознакомления с поступившим ходатайством об установлении публичного сервитута	Заинтересованные лица могут ознакомиться с поступившим ходатайством об установлении публичного сервитута и прилагаемым к нему описанием местоположения границ публичного сервитута в Администрации муниципального образования "Город Архангельск": по адресу: г. Архангельск, пл. В.И. Ленина, д. 5, каб. 407, тел. (8182) 607-279. Приемное время: понедельник - пятница (8:30-16:30), перерыв с 12:30 до 13:30. Правообладатели земельного участка, в отношении которого испрашивается публичный сервитут, если их права не зарегистрированы в Едином государственном реестре недвижимости, могут подать заявления в Администрацию муниципального образования "Город Архангельск" об учете их прав (обременения прав) на земельный участок с приложением копий документов, подтверждающих эти права (обременения прав), в течение тридцати дней со дня опубликования сообщения о возможном установлении публичных сервитутов.
5. Официальные сайты в информационно-телекоммуникационной сети «Интернет», на которых размещается сообщение о поступившем ходатайстве об установлении публичного сервитута	www.arhcity.ru
6. Реквизиты решений об утверждении документа территориального планирования, документации по планировке территории, программ комплексного развития систем коммунальной инфраструктуры поселения, городского округа, а также информацию об инвестиционной программе субъекта естественных монополий, организации коммунального комплекса, указанных в ходатайстве об установлении публичного сервитута	- Постановление Министерства строительства и архитектуры Архангельской области от 26.12.2019 г. № 38-п "Об утверждении изменений в правила землепользования и застройки муниципального образования "Город Архангельск" (с изменениями); - Распоряжение мэра города Архангельска от 27.02.2015 № 517р "Об утверждении проекта планировки района "Варавино-Фактория" муниципального образования "Город Архангельск" (с изменениями); - Решение Архангельской городской Думы от 28.11.2012 № 495 "Об утверждении Программы комплексного развития систем коммунальной инфраструктуры муниципального образования "Город Архангельск" на период до 2025 года"

Сообщение о возможном установлении публичного сервитута в целях размещения объекта электросетевого хозяйства (ВЛ-04 УЛ КРАСНОФЛОТСКАЯ)

1. Наименование уполномоченного органа, которым рассматривается ходатайство об установлении публичного сервитута	Администрация муниципального образования "Город Архангельск"
2. Цель установления публичного сервитута	размещение объекта электросетевого хозяйства
3. Адрес или иное описание местоположения земельного участка (участков), в отношении которого испрашивается публичный сервитут	- земельный участок, расположенный по адресу (местоположение): установлено относительно ориентира, расположенного в границах участка. Ориентир жилой дом. Почтовый адрес ориентира: обл. Архангельская, г. Архангельск, Соломбальский округ, ул. Розмыслова, дом 36, кадастровый номер 29:22:022544:5; - земельный участок, расположенный по адресу (местоположение): г. Архангельск, Соломбальский территориальный округ, ул. Розмыслова, д. 23, кадастровый номер 29:22:022544:155; - земельный участок, расположенный по адресу (местоположение): г. Архангельск, Соломбальский территориальный округ, по ул. Розмыслова, д. 26, кадастровый номер 29:22:022544:162; - земельный участок, расположенный по адресу (местоположение): г. Архангельск, Соломбальский территориальный округ, ул. Краснофлотская, д. 35, кадастровый номер 29:22:022544:159; - земельный участок, расположенный по адресу (местоположение): г. Архангельск, ул. Новоземельская, дом 7, кадастровый номер 29:22:022544:111; - земельный участок, расположенный по адресу (местоположение): г. Архангельск, Соломбальский территориальный округ, по ул. Новоземельской, 9, кадастровый номер 29:22:022544:153; - земельный участок, расположенный по адресу (местоположение): установлено относительно ориентира, расположенного за пределами участка. Ориентир жилой дом. Участок находится примерно в 9 м от ориентира по направлению на запад. Почтовый адрес ориентира: обл. Архангельская, г. Архангельск, ул. Розмыслова, дом 19, кадастровый номер 29:22:022544:21;

	<p>- земельный участок, расположенный по адресу (местоположение): Архангельская область, Соломбальский территориальный округ, г. Архангельск, ул. Краснофлотская, кадастровый номер 29:22:022544:167;</p> <p>- земельный участок, расположенный по адресу (местоположение): Архангельская область, город Архангельск, Соломбальский территориальный округ, по улице Розмыслова, дом 18, кадастровый номер 29:22:022544:390;</p> <p>- земельный участок, расположенный по адресу (местоположение): г. Архангельск, Соломбальский территориальный округ, по ул. Новоземельской, кадастровый номер 29:22:022551:220;</p> <p>- земельный участок, расположенный по адресу (местоположение): г. Архангельск, Соломбальский территориальный округ, ул. Новоземельская, дом 16, кадастровый номер 29:22:022551:38;</p> <p>- земельный участок, расположенный по адресу (местоположение): г. Архангельск, ул. Шилова, дом 17, кадастровый номер 29:22:022551:33;</p> <p>- земельный участок, расположенный по адресу (местоположение): г. Архангельск, Соломбальский территориальный округ, за домом № 18 по ул. Новоземельской, кадастровый номер 29:22:022551:210;</p> <p>- земельный участок, расположенный по адресу (местоположение): г. Архангельск, Соломбальский территориальный округ, по ул. Шилова, кадастровый номер 29:22:022551:222;</p> <p>- земельный участок, расположенный по адресу (местоположение): г. Архангельск, Соломбальский территориальный округ, ул. Шилова, 19, кадастровый номер 29:22:022551:45;</p> <p>- земельный участок, расположенный по адресу (местоположение): г. Архангельск, Соломбальский территориальный округ, ул. Шилова, 18, кадастровый номер 29:22:022551:44;</p> <p>- земельный участок, расположенный по адресу (местоположение): установлено относительно ориентира, расположенного за пределами участка. Ориентир жилой дом. Участок находится примерно в 12.9 м от ориентира по направлению на юго-восток. Почтовый адрес ориентира: обл. Архангельская, г. Архангельск, Соломбальский территориальный округ, ул. Беломорская, дом 23, кадастровый номер 29:22:022551:21;</p> <p>- земельный участок, расположенный по адресу (местоположение): установлено относительно ориентира, расположенного за пределами участка. Ориентир жилой дом. Участок находится примерно в 4.9 м от ориентира по направлению на северо-восток. Почтовый адрес ориентира: обл. Архангельская, г. Архангельск, Соломбальский территориальный округ, ул. Шилова, дом 4, кадастровый номер 29:22:022551:14;</p> <p>- земельный участок, расположенный по адресу (местоположение): установлено относительно ориентира, расположенного в границах участка. Ориентир жилой дом. Почтовый адрес ориентира: обл. Архангельская, г. Архангельск, ул. Краснофлотская, дом 51, кадастровый номер 29:22:022552:27.</p>
<p>4. Адрес, по которому заинтересованные лица могут ознакомиться с поступившим ходатайством об установлении публичного сервитута и прилагаемым к нему описанием местоположения границ публичного сервитута, подать заявление об учете прав на земельные участки, а также срок подачи указанных заявлений, время приема заинтересованных лиц для ознакомления с поступившим ходатайством об установлении публичного сервитута</p>	<p>Заинтересованные лица могут ознакомиться с поступившим ходатайством об установлении публичного сервитута и прилагаемым к нему описанием местоположения границ публичного сервитута в Администрации муниципального образования "Город Архангельск": по адресу: г. Архангельск, пл. В.И. Ленина, д. 5, каб. 407, тел. (8182) 607-279. Приемное время: понедельник - пятница (8:30-16:30), перерыв с 12:30 до 13:30.</p> <p>Правообладатели земельного участка, в отношении которого испрашивается публичный сервитут, если их права не зарегистрированы в Едином государственном реестре недвижимости, могут подать заявления в Администрацию муниципального образования "Город Архангельск" об учете их прав (обременения прав) на земельный участок с приложением копий документов, подтверждающих эти права (обременения прав), в течение тридцати дней со дня опубликования сообщения о возможном установлении публичных сервитутов.</p>
<p>5. Официальные сайты в информационно-телекоммуникационной сети «Интернет», на которых размещается сообщение о поступившем ходатайстве об установлении публичного сервитута</p>	<p>www.arhcity.ru</p>
<p>6. Реквизиты решений об утверждении документа территориального планирования, документации по планировке территории, программ комплексного развития систем коммунальной инфраструктуры поселения, городского округа, а также информации об инвестиционной программе субъекта естественных монополий, организации коммунального комплекса, указанных в ходатайстве об установлении публичного сервитута</p>	<p>- Постановление Министерства строительства и архитектуры Архангельской области от 26.12.2019 г. № 38-п "Об утверждении изменений в правила землепользования и застройки муниципального образования "Город Архангельск" (с изменениями);</p> <p>- Распоряжение мэра города Архангельска от 06.09.2013 № 2544р "Об утверждении проекта планировки района "Соломбала" муниципального образования "Город Архангельск" (с изменениями);</p> <p>- Решение Архангельской городской Думы от 28.11.2012 № 495 "Об утверждении Программы комплексного развития систем коммунальной инфраструктуры муниципального образования "Город Архангельск" на период до 2025 года"</p>
<p>7. Официальные сайты в информационно-телекоммуникационной сети «Интернет», на которых размещены утвержденные документы территориального планирования, документация по планировке территории, программа комплексного развития систем коммунальной инфраструктуры поселения, городского округа, инвестиционная программа субъекта естественных монополий, организации коммунального комплекса, указанных в ходатайстве об установлении публичного сервитута</p>	<p>www.arhcity.ru, www.dvinaland.ru</p>

Графическое описание местоположения границ публичных сервитутов с указанием координат характерных точек границ публичного сервитута:



Сообщение о возможном установлении публичного сервитута в целях размещения объекта электросетевого хозяйства (ВЛ-04 УЛ.Г.ИВАНОВА 0,919КМ)

<p>1. Наименование уполномоченного органа, которым рассматривается ходатайство об установлении публичного сервитута</p>	<p>Администрация муниципального образования "Город Архангельск"</p>
<p>2. Цель установления публичного сервитута</p>	<p>размещение объекта электросетевого хозяйства</p>
<p>3. Адрес или иное описание местоположения земельного участка (участков), в отношении которого испрашивается публичный сервитут</p>	<p>- земельный участок, расположенный по адресу (местоположение): г. Архангельск, Соломбальский территориальный округ, по пр. Никольскому, 86, кадастровый номер 29:22:022534:278;</p> <p>- земельный участок, расположенный по адресу (местоположение): г. Архангельск, пр-кт Никольский, дом 86, корпус 1, строение 1, кадастровый номер 29:22:022534:1;</p> <p>- земельный участок, расположенный по адресу (местоположение): г. Архангельск, Соломбальский территориальный округ, пр-кт Никольский, дом 78, корпус 1, кадастровый номер 29:22:022534:36;</p> <p>- земельный участок, расположенный по адресу (местоположение): установлено относительно ориентира, расположенного за пределами участка. Ориентир дом творчества. Участок находится примерно в 40 м от ориентира по направлению на юг. Почтовый адрес ориентира: обл. Архангельская, г. Архангельск, пр-кт Никольский, дом 88, корпус 1, кадастровый номер 29:22:022534:16;</p> <p>- земельный участок, расположенный по адресу (местоположение): г. Архангельск, Соломбальский территориальный округ, просп. Никольский, д. 72, кадастровый номер 29:22:022534:8;</p> <p>- земельный участок, расположенный по адресу (местоположение): г. Архангельск, Соломбальский территориальный округ, пр-кт Никольский, дом 70, кадастровый номер 29:22:022534:26;</p> <p>- земельный участок, расположенный по адресу (местоположение): г. Архангельск, Соломбальский территориальный округ, пр-кт Никольский, 68, кадастровый номер 29:22:022534:7;</p> <p>- земельный участок, расположенный по адресу (местоположение): г. Архангельск, Соломбальский территориальный округ, по ул. Маяковского, 5, кадастровый номер 29:22:022534:284;</p> <p>- земельный участок, расположенный по адресу (местоположение): г. Архангельск, ул. Маяковского, дом 14, кадастровый номер 29:22:022536:16;</p> <p>- земельный участок, расположенный по адресу (местоположение): г. Архангельск, ул. Маяковского, дом 12, кадастровый номер 29:22:022536:4;</p> <p>- земельный участок, расположенный по адресу (местоположение): г. Архангельск, Соломбальский территориальный округ, по ул. Терехина, кадастровый номер 29:22:022536:100;</p> <p>- земельный участок, расположенный по адресу (местоположение): г. Архангельск, ул. Терехина, дом 1, кадастровый номер 29:22:022536:10;</p> <p>- земельный участок, расположенный по адресу (местоположение): г. Архангельск, Соломбальский территориальный округ, по ул. Маяковского, 22 / ул. Смолокорова, 65, кадастровый номер 29:22:022536:33;</p> <p>- земельный участок, расположенный по адресу (местоположение): установлено относительно ориентира, расположенного за пределами участка. Ориентир жилой дом. Участок находится примерно в 25 м от ориентира по направлению на северо-запад. Почтовый адрес ориентира: обл. Архангельская, г. Архангельск, ул. Терехина, дом 6, кадастровый номер 29:22:022546:23;</p> <p>- земельный участок, расположенный по адресу (местоположение): установлено относительно ориентира, расположенного за пределами участка. Ориентир здание. Участок находится примерно в 36 м от ориентира по направлению на юго-восток. Почтовый адрес ориентира: Архангельская обл, г. Архангельск, ул. Маяковского, дом 15, кадастровый номер 29:22:022537:23;</p> <p>- земельный участок, расположенный по адресу (местоположение): г. Архангельск, Соломбальский территориальный округ, по просп. Никольскому, кадастровый номер 29:22:000000:8696.</p>

Table with 2 columns: Question/Topic and Answer/Reference. Contains information about public servitude boundaries, official websites, and planning documents.

Сообщение о возможном установлении публичного сервитута в целях размещения объекта электросетевого хозяйства (ВЛ-04УЛ МЕТАЛЛИСТОВ)

Table with 2 columns: Question/Topic and Answer/Reference. Contains details about the public servitude for the 'METALLISTOV' power line, including location, area, and legal basis.

Графическое описание местоположения границ публичных сервитутов с указанием координат характерных точек границ публичного сервитута:

Графическое описание местоположения границ публичного сервитута для размещения ВЛ-04 УЛГ. ИВАНОВА 0,919КМ. Includes an aerial map, a table of coordinates for boundary points, and a legend.

Графическое описание местоположения границ публичных сервитутов с указанием координат характерных точек границ публичного сервитута:

Графическое описание местоположения границ публичного сервитута для размещения ВЛ-04УЛ МЕТАЛЛИСТОВ. Includes an aerial map, a table of coordinates for boundary points, and a legend.

Сообщение о возможном установлении публичного сервитута в целях размещения объекта электросетевого хозяйства (ВОЗДУШНОЙ ЛИНИИ ОТ ТП67)

Table with 2 columns: Question/Requirement and Answer. Contains 7 rows of information regarding the public utility establishment process, including land parcels, administrative procedures, and official websites.

Графическое описание местоположения границ публичных сервитутов с указанием координат характерных точек границ публичного сервитута:

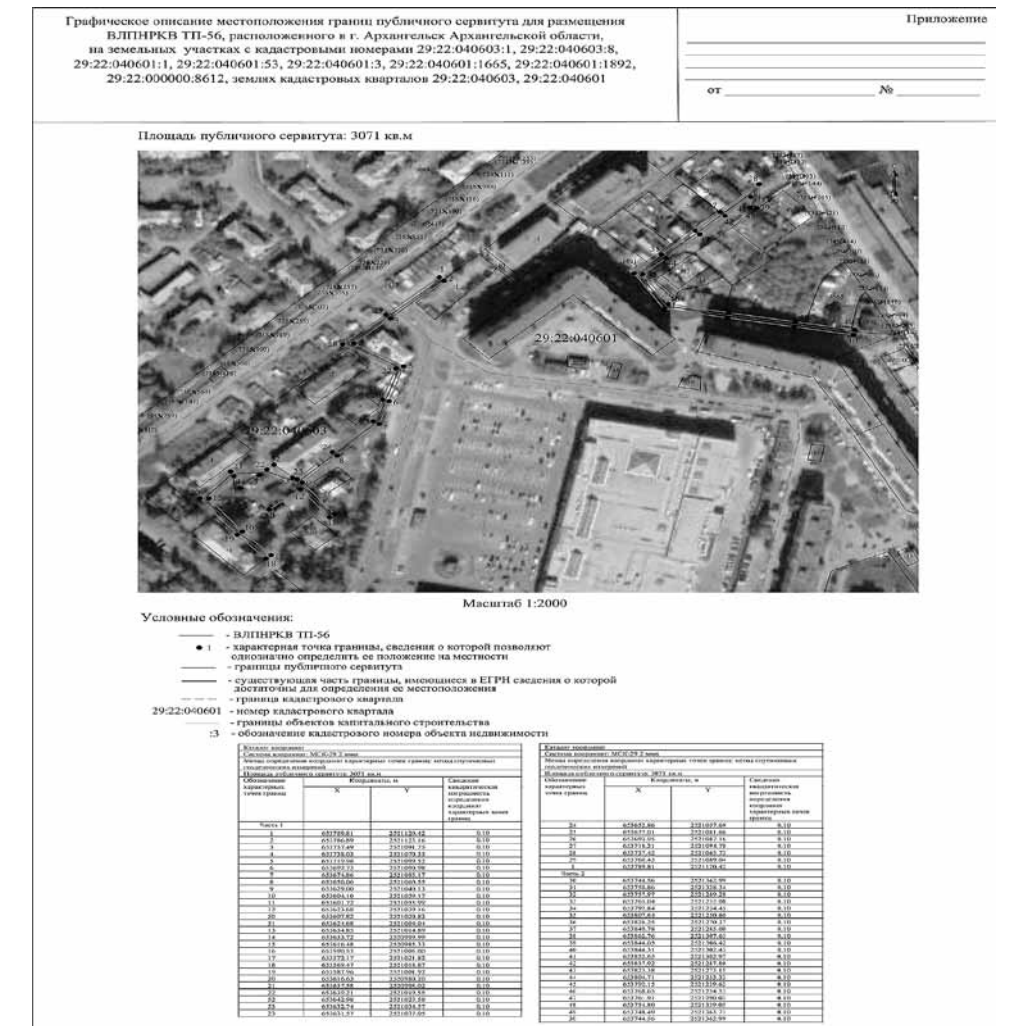


Сообщение о возможном установлении публичного сервитута в целях размещения объекта электросетевого хозяйства (ВЛПНРКВ ТП-56)

Table with 2 columns: Question/Requirement and Answer. Contains 3 rows of information regarding the public utility establishment process for the VLPNRKV TP-56 project.

Table with 2 columns: Question/Requirement and Answer. Contains 7 rows of information regarding the public utility establishment process, including land parcels, administrative procedures, and official websites.

Графическое описание местоположения границ публичных сервитутов с указанием координат характерных точек границ публичного сервитута:



МЕРЫ ПРОФИЛАКТИКИ КОРОНАВИРУСНОЙ ИНФЕКЦИИ



**СТРОГО СОБЛЮДАЙТЕ
РЕЖИМ САМОИЗОЛЯЦИИ**



**ЧАЩЕ МОЙТЕ РУКИ
С МЫЛОМ**



**СЛЕДИТЕ
ЗА ТЕМПЕРАТУРОЙ ТЕЛА**



**ИЗБЕГАЙТЕ БЛИЗКОГО
КОНТАКТА С ЛЮДЬМИ**



**ИЗБЕГАЙТЕ ПОСЕЩЕНИЯ
МАССОВЫХ МЕРОПРИЯТИЙ**



**ОТКАЖИТЕСЬ ОТ ПОЕЗДОК
И ПУТЕШЕСТВИЙ**

Горячая линия по коронавирусу Роспотребнадзора
8-800-100-0004 или **8 800 555 49 43**
Совершение звонков бесплатное с любых телефонных устройств

Круглосуточный телефон Роспотребнадзора в Архангельске
(8182) 66-99-07

Открытый Архангельск

12+

vk.com/otkrytiarkhangelsk

сообщество администрации Архангельска
в соцсети «ВКонтакте»

Больше чем новости



реклама

Городская газета

АРХАНГЕЛЬСК – ГОРОД ВОИНСКОЙ СЛАВЫ

агвс.рф

**Жизнь города
ОНЛАЙН**

реклама 16+

ПАМЯТКА

для учащихся 1-11 классов

ТВОИ ДЕЙСТВИЯ, КОГДА ОБЪЯВЛЕНА СИТУАЦИЯ ТЕРРОРИСТИЧЕСКОЙ ОПАСНОСТИ

В целях своевременного информирования населения о возникновении угрозы террористического акта могут устанавливаться уровни террористической опасности.

Повышенный «СИНИЙ» уровень

устанавливается при наличии требующей подтверждения информации о реальной возможности совершения террористического акта

- 1 На улице и в общественных местах обращай внимание на брошенные предметы – сумки, мешки, рюкзаки, чемоданы, пакеты, особенно с торчащими проводами и техническими устройствами. Не трогай эти предметы и держись от них подальше. Обязательно сообщи о них сотруднику полиции, МЧС, охраны.
- 2 На улице и в общественных местах обращай внимание на странных, подозрительных людей (одежда не по сезону, озираются по сторонам, что-то спрятано под одеждой). Сообщи о них сотруднику полиции, МЧС, охраны.
- 3 Относись с пониманием к проверке документов сотрудниками полиции, вежливо отвечай на их вопросы, оказывая посильное содействие.
- 4 Не принимай от незнакомцев на хранение и для транспортировки свертки, коробки, рюкзаки, сумки, чемоданы и другие предметы.
- 5 Объясняй младшим детям и пожилым людям опасность прикосновения к брошенным предметам, а также просьб от незнакомых людей поддержать или поднести что-либо.
- 6 Следи за новостями о текущей обстановке по телевидению, радио, сети Интернет.
Не поддавайся панике.



Высокий «ЖЕЛТЫЙ» уровень

устанавливается при наличии подтвержденной информации о реальной возможности совершения террористического акта

- 1 Помни про опасность, исходящую от оставленных предметов и подозрительных людей. По возможности окажи содействие сотрудникам полиции («синий» уровень). Не поддавайся панике.
- 2 Выходя на улицу, бери с собой паспорт (или свидетельство о рождении). Предъявляй документ сотруднику полиции по первому требованию.
- 3 Воздержись от посещения мест большого скопления людей без крайней необходимости.
- 4 Обращай внимание на расположение запасных выходов и указателей путей эвакуации в общественных зданиях (вокзал, аэропорт, торговый центр).
- 5 Обращай внимание на появление незнакомых подозрительных автомобилей или людей рядом с твоим домом или жилым кварталом.
- 6 Обсуди с членами семьи порядок действий в экстренной ситуации: запиши телефоны родственников и служб экстренной помощи, место и время встречи.
- 7 Воздерживайся от передвижения с крупногабаритными сумками, чемоданами, рюкзаками.



Критический «КРАСНЫЙ» уровень

устанавливается при наличии информации о совершенном террористическом акте либо о совершении действий, создающих непосредственную угрозу террористического акта

- 1 Помни про опасность, исходящую от оставленных предметов и подозрительных людей. По возможности окажи содействие сотрудникам полиции, МЧС, охраны.
- 2 Откажись от посещения мест массового пребывания людей, отложи поездки по территории, объявленной опасной зоной.
- 3 Подготовься к возможной эвакуации: заготовь предметы первой необходимости, деньги, документы, медицинские средства, запас воды.
- 4 Если ты оказался рядом с местом совершения террористического акта, покинь его без паники, не подбирай предметы, ничего не фотографируй и не снимай. Взрывных устройств может быть несколько, с разным временем срабатывания.
- 5 Не распространяй непроверенную и недостоверную информацию. Оставайся спокоен и рассудителен.



Актуально

Самодельный обогреватель может быть опасен

Осенью и зимой повышается вероятность возникновения пожаров в домах с печным отоплением, а также возгораний, вызванных повреждениями в системах бытового газового оборудования, эксплуатацией бытовых отопительных электрических приборов.

Статистика утверждает, что основной причиной происходящих в этот период пожаров является человеческий фактор. В связи с сезонным понижением температуры жители начинают интенсивно топить печи, увеличивается количество включенных в сеть электронагревательных приборов, и, следовательно, растет нагрузка на электропроводку.

При эксплуатации электроприборов очень важно соблюдать правила безопасности. Вместе с тем для обогрева домов и квартир нередко используются неисправные либо нефабричные, самодельные обогреватели, представляющие собой серьезную опасность не только для сохранности жилища, но и для жизни людей. В ряде случаев по причине естественного старения происходит пробой изоляции и короткое замыкание электропроводки, которое приводит к возникновению пожара.

Чем быстрее обнаружено и потушено начавшееся возгорание, тем больше шансов предотвратить серьезные последствия пожара. Чтобы не допустить критической ситуации, важно заранее продумать свои действия, а также знать, какими из подручных средств вы сможете воспользоваться для тушения огня.

Если случилось возгорание бытовых электроприборов или проводки, необходимо обесточить квартиру через электрощиток, выключить рубильник или электрические пробки. Также важно прекратить доступ воздуха в квартиру: закрыть окна и форточки, плотно накрыть горящий электроприбор тканью. Если огонь распространился по одной из комнат, необходимо закрыть двери и уплотнить их мокрыми тряпками, чтобы огонь не распространился по всей квартире.

При тушении пожара лучше пользоваться огнетушителем, песком или землей из цветочных горшков. Заливать пожар водой, как правило, неэффективно.

Если устранить возгорание своими силами не удается, необходимо покинуть квартиру и или укрыться от пожара на балконе. Постарайтесь перейти на нижний этаж, воспользовавшись балконным люком, или пробраться на смежный балкон к соседям.

Если вы оказались в задымленном подъезде, то необходимо спускаться к выходу, держась за перила или стены. Помните, что при эвакуации нельзя пользоваться лифтами, потому что их могут обесточить в любой момент и вы попадете в ловушку.

Если произошло возгорание:

– немедленно вызовите пожарных и спасателей по номеру: с городского телефона – «01»; с мобильного телефона – «112»;

– примите меры к тушению возгорания средствами первичного пожаротушения, подручными средствами. При невозможности организовать тушение немедленно покиньте помещение.

Единый номер вызова экстренных оперативных служб – «112».

На заметку

420-112 – многоканальный телефон Единой дежурно-диспетчерской службы города. Ее задача – сбор и обработка информации о ЧП и авариях, оценка ее достоверности и доведение сведений до экстренных оперативных служб и организаций, в компетенцию которых входит устранение чрезвычайных ситуаций.



ФОТО: ПРЕСС-СЛУЖБА УФСИН РОССИИ ПО АРХАНГЕЛЬСКОЙ ОБЛАСТИ

Лучшими стали «Северяне»

Спортивный азарт: В воспитательной колонии УФСИН России по Архангельской области подводят первые итоги ежегодной спартакиады



ФОТО: ПРЕСС-СЛУЖБА УФСИН РОССИИ ПО АРХАНГЕЛЬСКОЙ ОБЛАСТИ

Традиционная спартакиада среди содержащихся в учреждении подростков проходит во всех воспитательных колониях. Лучших спортсменов выбирают по двадцати дисциплинам. Судейская коллегия отметила серьезный настрой мальчишек – в некоторых дисциплинах были поставлены личные спортивные рекорды.

В этом году погода благоприятствует проведению соревнований на свежем воздухе, что особенно актуально во

время складывающейся эпидемиологической ситуации.

Воспитанники колонии были разделены на три команды: «Северяне», «Ратник» и «Витязи». Помимо традиционных видов спорта, таких как футбол, баскетбол, шахматы, легкая атлетика, гиревой спорт, подтягивание на перекладине, отжимания от пола и брусьев руководством учреждения были добавлены еще соревнования по кроссфиту и дартсу. Победителей состязания выбирали как в личном, так и в командном первенствах.

С приличным отрывом вырвалась вперед команда «Северяне», набрав 48 очков, второе место за собой закрепил «Ратник» – у них 35 оч-

ков. На третьем месте находится «Витязи» (31 очко).

В рамках спартакиады установлен ряд рекордов учреждения. Так, в жиме лежа воспитанник Даниил З. показал невероятный результат – 160 кг. Стоит отметить, что это уровень мастера спорта для его возрастной и весовой

категорий. В рывке гири весом в 16 кг не было равных воспитаннику Никите Л., который выполнил данное упражнение двести раз. Лучший результат в отжиманиях от пола показал воспитанник Даниил З., сделавший без особых усилий двести повторений.

– Проведение спартакиады развивает у подростков здоровый дух соперничества, спортивные навыки, а также способствует полезной занятости в каникулярное время, – отмечают сотрудники воспитательной колонии УФСИН России по Архангельской области.

Более ста грамот уже подписаны для вручения подросткам Архангельской воспитательной колонии за участие в спартакиаде. Награждение победителей и призеров летней спартакиады будет производиться при содействии представителей попечительского совета, действующего при воспитательной колонии, и областного совета «Динамо», сообщает пресс-служба УФСИН России по Архангельской области.

« Награждение победителей и призеров летней спартакиады будет производиться при содействии представителей попечительского совета, действующего при воспитательной колонии, и областного совета «Динамо»